



Province de Liège



RANDO-M



VIA JECORE

TOUT À VÉLO



© FTPL Audrey Kortgen

EN 2 JOURS TOUT À VÉLO

LENS-SAINT-REMY



70 KM



MAASTRICHT



70 KM

LENS-SAINT-REMY

EN 3 JOURS TOUT À VÉLO

LENS-SAINT-REMY



39 KM



TONGRES



29 KM



MAASTRICHT



70 KM

LENS-SAINT-REMY



VIA JECORE

Cette balade vous emmène à travers la pittoresque Vallée du Geer et ses paysages verdoyants depuis sa source à Lens-Saint-Remy. Ce charmant village est connu pour son site classé et son "Carmel" fondé en 1343 et rebâti en 1715.

Après avoir pédalé sur le sentier le long du Geer pendant 6km, vous arrivez à la Réserve Naturelle Du Haut Geer. Formé d'anciens bassins de décantation, ce lieu est un petit paradis pour les oiseaux de Hesbaye et constitue l'un des plus beaux sites d'observation de Wallonie. A quelques kilomètres de là, c'est l'univers fascinant des insectes que vous pourrez découvrir à l'Insectarium Jean Leclercq (Hexapoda).

Vous pédalez ensuite en direction de Tongres et Maastricht, les plus anciennes villes de Belgique et des Pays-Bas, liées par leur passé depuis l'époque romaine. En chemin, vous rencontrez diverses curiosités : le Moulin de Broukay, la Tour d'Eben Ezer qui domine la vallée du Geer avec ses sculptures d'animal ailé en béton, le fort d'Eben et le fort Saint-Pieter, les grottes de Marnes ainsi que la zone ENCI un peu avant Maastricht.

Un roadbook avec deux autres formules de 70km pour parcourir cette balade vous est également proposé :

- La version "vélo combiné avec le train" en une journée
- La version "vélo combiné avec le train" en deux journées avec une nuit à Tongres



INFORMATIONS GÉNÉRALES SUR LA BALADE

DÉTAILS

Le point-nœud 27 se trouve derrière l'église de Lens-Saint-Remy à côté du Carmel. Vous trouverez plusieurs emplacements de parking près de l'église ou du cimetière.

Distance	139.3 km
Dénivelé	382m
Difficulté	Facile

VOIRIES EMPRUNTÉES

RAVeL et voiries réservées aux cyclistes et piétons	61 km
Voiries partagées (voitures & vélos)	78 km
Routes dangereuses	0 km
Voiries asphaltées	132 km
Chemins et sentiers non revêtus	6.5 km

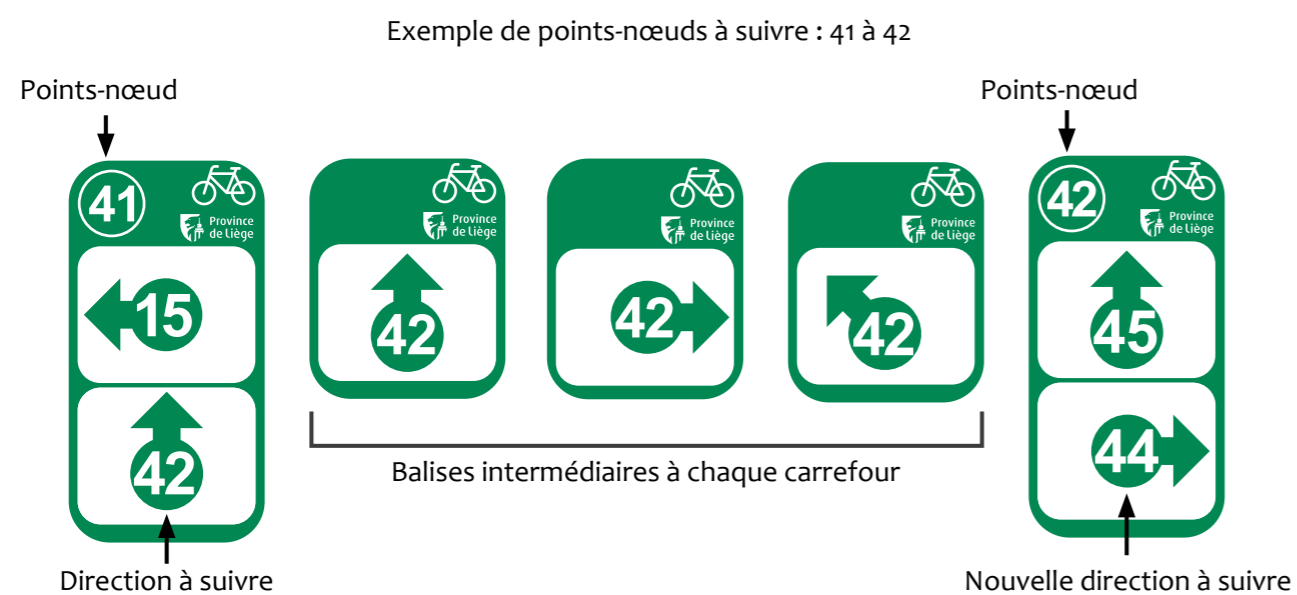
TYPES DE VÉLO

✓ Tout chemin ✓ Tout terrain ✓ Électrique ✗ Course ✓ Ville ✓ Tandem ✗ Remorques enfants

ATTENTION, CETTE BALADE N'EST PAS ACCESSIBLE APRÈS OU PENDANT DE FORTES PLUIES. EN EFFET, LE PETIT CHEMIN LE LONG DU GEER DE LENS-SAINT-REMY À HOLLOGNE-SUR-GEER PEUT ÊTRE INNACCESSIBLE.



PRINCIPE & BALISES INTERMÉDIAIRES



TYPE DE PANNEAUX RENCONTRÉS

Panneaux et balises du réseau points-nœuds de la province de Liège.

Panneaux et balises du réseau points-nœuds du Limbourg flamand.

Même système que le réseau points-nœuds wallon, seul le design change.

Panneaux et balises du réseau points-nœuds du Limbourg hollandais.

Même système que le réseau points-nœuds wallon, seul le design change.

	Points-nœuds Province de Liège		Points-nœuds VELOTOUR
	RAVeL		Voiries vertes
	Voiries calmes partagées (vélo + voitures)		Parking gratuit
	Pente à 3% à 5%		Pente à 5% à 8%
	Pente à >8%		Gare ferroviaire
	Office du tourisme		Réparation vélos
	À découvrir		Bar / Restaurant
	Café / Bar		Hébergements
	Recharger son vélo		

Départ : Lens-Saint-Remy



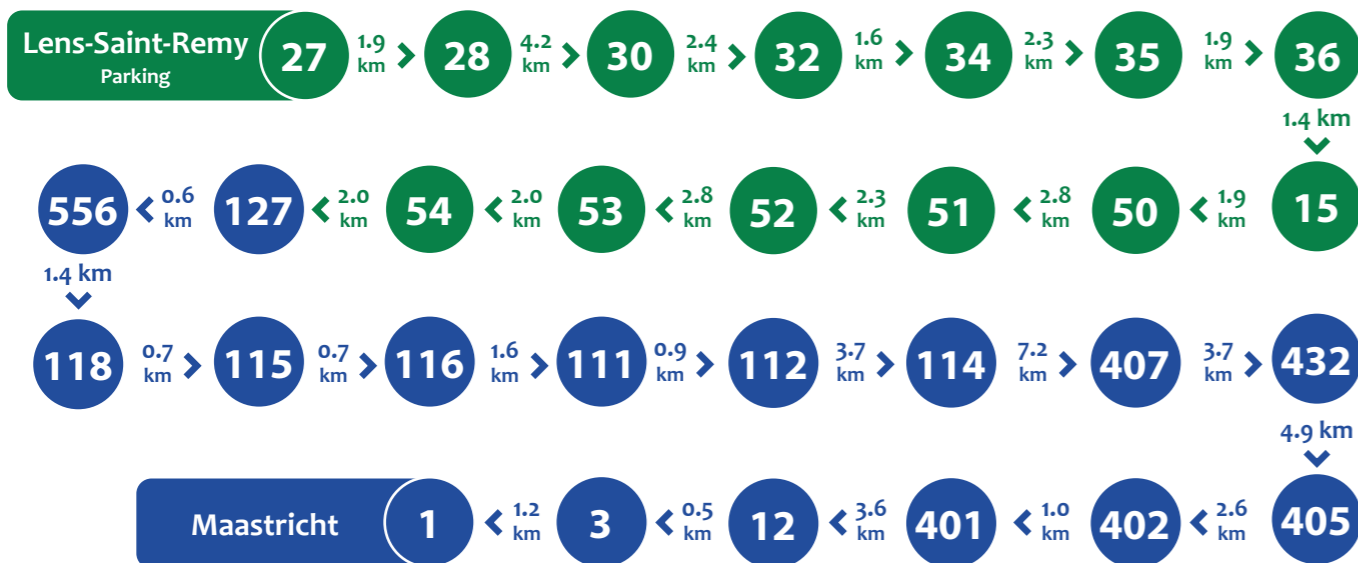
© Thierry Ory

PREMIÈRE ÉTAPE DE LENS-SAINT-REMY À MAASTRICHT

DÉTAILS

Distance	69.4 km
Durée approximative (sans pause)	4h30
Dénivelé positif	96 m
Dénivelé négatif :	182 m

POINTS-NŒUDS À SUIVRE



Vous avez la possibilité d'allonger votre périple d'une nuit en dormant à Tongres (points-nœuds 111).

La liste des hébergements se retrouve ci-après.

A découvrir sur votre route



© Thierry Ory

Réserve naturelle du Haut Geer

La réserve naturelle du Haut Geer constitue un superbe point de chute pour l'avifaune de hesbaye. Située non loin de Waremme et entourée de monocultures intensives pauvres en biodiversité, la réserve du Haut-Geer est un petit paradis pour les oiseaux de Hesbaye. Formée d'anciens bassins de décantation, elle constitue l'un des plus beaux sites d'observation de Wallonie.

Sur le site se côtoient roselières, plans d'eau à massettes, bassins bordés de buissons ou aux berges dégagées... Autant de milieux variés qui permettent à de nombreux types d'oiseaux de se nourrir, de nicher, d'hiverner ou de se reposer lors des migrations. Pas moins de deux cent douze espèces y ont déjà été observées ! Les espèces traditionnellement liées aux milieux agricoles voient leurs habitats disparaître au profit d'une banalisation des milieux, d'où l'importance d'un lieu comme Hollogne au cœur de cette région. Avec 26 ha de réserve gérée et protégée, elle constitue un havre pour une avifaune et une entomofaune riches et variées.

Attention, il est interdit de pédaler dans la réserve, mais celle-ci se visite très facilement en marchant à côté de son vélo !

point-nœud 30



b Le site naturel du Wachnet - Hexapoda


le site naturel de Grand-Axhe est un lieu aussi intéressant qu'agréable. Dissimulés à l'arrière de La Maison de Hesbaye, les sentiers du Grand-Axhe qui parcourent quelques 3,5 km et les 17 hectares du site, attirent par la diversité des zones qu'ils traversent : vergers, roselières, champs, landes, mares et zones marécageuses. C'est sur ce site que le Geer a eu droit à sa première reméandration, lors du projet Aquadra en 2012. Grâce à ce projet, le Geer a pu retrouver son ancien lit, lui rendant un aspect plus naturel. C'est autour de cette reméandration que s'est articulé le site naturel de Grand Axhe et son sentier écologique. Maintenant, oiseaux,

batraciens, libellules et même le castor ont investi ce havre de paix au cœur de la Hesbaye.

Vous voulez en apprendre plus sur les insectes ? Revenez vers le parking et arrêtez-vous à l'insectarium Hexapoda. Ce musée, récemment agrandi pour devenir le plus grand d'Europe dans ce domaine, est entièrement consacré aux Hexapodes (les insectes) et se compose d'un espace intérieur et d'un jardin de 2 500 m² fleuri et aménagé pour attirer les insectes butineurs. Ce musée détient plusieurs milliers de spécimens vivants et offre une multitude de modules didactiques et ludiques adaptés aux plus petits

www.hexapoda.be/

Points-nœuds 34



c La Ville de Tongres

En vous rendant à Tongres, première ville de Belgique, vous apercevrez de loin déjà la basilique Notre Dame. C'est l'un des plus beaux édifices religieux gothiques de Belgique. Une visite de l'intérieur et de l'extérieur vaut assurément le détour ! A partir de septembre 2023, vous aurez la possibilité de monter le tour pour une vue à couper le souffle.

Juste en face de la basilique, se dresse fièrement la statue d'Ambiorix qui rappelle le passé gallo-romain de Tongres.

A découvrir également : les remparts, le béguinage, la grand place et ses maisons du 16^{ème} et 17^{ème} siècle de style mosan, le musée gallo-romain et le Teseum, le parc De Motten mais aussi le plus grand marché d'antiquités du Benelux tous les dimanches.

Au sud est de Tongeren, la sympathique euphorie du centre ville cède la place à un univers dominé par la nature et la tranquillité. C'est là que se trouve De Kevie, une vaste réserve naturelle dotée d'une faune et d'une flore précieuses.

Points-nœuds 111



d Le Moulin du Broukay

Le Moulin de Boukay nous amène à une autre époque de l'histoire humaine : les années 1950.

C'est à l'heure actuelle, un centre de culture, de loisirs, d'accueil du public, lieu de séminaires, d'activités récréatives, pédagogiques. Découvrez le « Géospadium », un espace didactique interactif qui vous emmène dans l'univers du Crétacé et à la découverte du silex depuis sa formation à son utilisation sous toutes ses formes tout au long de l'humanité.

Possibilité de se restaurer.

Chemin du Broukay, 8 - 4690 Eben-Emaël
Tél. : + 32 (0) 4 286 92 70 - + 32 (0) 499 21 38 75

www.gmvloisirs.be



e La Tour d'Eben-Ezer

Spectaculaire, la Tour d'Eben-Ezer domine la vallée du Geer. Cette tour fantastique, haute de 33 mètres, a été construite en gros moellons de silex provenant de la carrière toute proche et relève d'une symbolique mûrement réfléchi. Son architecte, Robert Garcet n'a rien laissé au hasard en la bâtissant, de 1948 à 1963.

Au sommet, chaque angle est surmonté d'une immense sculpture d'animal ailé en béton. Le Taureau, le Sphinx, le Lion et l'Aigle représentent les chérubins de la vision d'Ezéchiel. À l'intérieur, une exposition vous fait revivre la fabuleuse aventure de cette construction unique et vous plonge dans l'action pacifiste de son concepteur.

Le jardin avec son Exposition Européenne d'Art Fantastique, et dont le thème change chaque année, est aussi accessible pour clôturer une visite entre rêve et mythologie.

La visite du Geospadium (voir Moulin de Broukay) est incluse dans la visite de la tour.

Haie de Wonck, Lieu-dit "Krokay Thier" - 4690 BASSENGE (Lorsque vous sortez de la petite route asphaltée menant au chemin du Broukay, vous ne suivez pas le panneau 432 mais vous tournez directement à gauche sur le petit chemin empierré. Ne pas passer sous le pont. Ça monte jusqu'à la tour d'Eben. Vous revenez ensuite sur vos pas)

Du 01/04 au 31/10 : de 11h à 18h en semaine et de 11h à 19h le week-end.

Du 01/11 au 31/03 : de 13h30 à 17h en semaine et de 13h30 à 18h le week-end.

Tél. : +32 (0) 4 286 92 79.

www.musee-du-silex.be - www.visitezliege.be/fr/offre/la-tour-d-eben-ezer



© FTPL Y Gabriel


f Le fort d'Eben-Emael

Visitez le fort d'Eben-Emael, considéré en 1940 comme le joyau de la défense belge. Situé le long du Canal Albert, le fort d'Eben-Emael était d'une importance stratégique pour la défense Est de la Belgique. Sa mission principale était d'interdire le passage du canal Albert et de la Meuse.

Vous y découvrirez comment il fut attaqué et neutralisé par un ennemi supérieurement entraîné et équipé. Si vous le désirez, prolongez votre visite en montant sur le massif, où vous aurez une meilleure vue du théâtre d'opérations.

📍 Rue du Fort 40, 4690 Eben-Emael - +32 (0) 4 286 28 61

www.fort-eben-emael.be



© Visit Zuid Limburg

g Les Grottes de Kanne - Pédaler sous Terre » dans le Mergelland (dès l'été 2024)

Visit Limburg continue d'innover pour vous faire vivre une expérience encore meilleure sur le réseau de pistes cyclables. Ce nouveau projet souterrain fera découvrir aux cyclistes la marne du Limbourg, une roche typique du sud-est de cette région. Ce parcours passionnant, qui les emmènera jusqu'à 30 mètres sous terre, se distingue par ses curiosités architecturales à l'entrée et à la sortie. La piste cyclable souterraine est parallèle, sur environ 350 mètres, au chemin de halage qui longe le canal Albert, dans les carrières du Mathusberg. La sécurité est primordiale, car sur 150 mètres, le chemin offre des points de vue sur le canal. L'autre moitié du parcours s'effectue dans l'obscurité. Les cyclistes profiteront ainsi pleinement de l'ambiance « souterraine » avec un éclairage minimal. Les concepteurs tiennent également compte de la population de chauves-souris présente et limiteront au minimum les interventions dans le réseau souterrain.

📍 Points-nœuds 402

La Ville de Maastricht



© Eighty8things

h.1 ENCI Groeve
www.bezoekmaastricht.nl/locaties/2146331402/enci-groeve

Située sur les rives de la Meuse et au pied du Sint-Pietersberg, la zone ENCI offre un cadre magnifique pour faire des randonnées et profiter de la diversité de la flore et de la faune. Les visiteurs qui se promènent à pied ou à vélo sur le Sint Pietersberg peuvent admirer un paysage unique et magnifique depuis la plate-forme d'observation.



© JJ Spuisers Fotografie

h.2 Fort St Pieter
www.bezoekmaastricht.nl/locaties/3156648169/fort-sint-pieter

Le Fort Sint Pieter, situé sur la colline Sint-Pietersberg à Maastricht, est un ouvrage de défense historique datant du XVIII^e siècle. Le fort offre un aperçu de l'histoire militaire de la ville avec son système souterrain de couloirs et de canons. Les visiteurs peuvent visiter le fort avec un guide. Il offre également une vue sur la ville.



© Eighty8things

h.3 De Bisschopsmolen
www.bezoekmaastricht.nl/locaties/354251038/bisschopsmolen-1

Le Bisschopsmolen à Maastricht est un moulin à eau historique datant du Moyen-Âge, le plus ancien moulin à eau en activité aux Pays-Bas. Le moulin est connu pour son travail traditionnel de meunier et de broyeur de grains. Les visiteurs peuvent visiter le moulin et prendre un moment dans la boulangerie pour déguster des pains et des flans fraîchement cuits, et en apprendre davantage sur l'histoire de ce lieu spécial.



© Eighty8things

h.4 Jachthaven 't Bassin in het Sphinxkwartier
www.bezoekmaastricht.nl/locaties/3834961585/jachthaven-039-t-bassin

't Bassin est un petit port situé au milieu de la ville, dans le quartier du Sphinx. Il s'agit d'un endroit spécial qui reste méconnu du public. Le Bassin abrite plusieurs restaurants et le cinéma Lumière. Ici, les visiteurs ont la possibilité de se restaurer ou de prendre un verre sur une terrasse confortable. Le quartier du Sphinx abrite plusieurs restaurants, un magasin bio unique (Gedeelde Weelde), le bâtiment du Sphinx (bâtiment Eiffel) et le Sphinxpassage. 't Bassin est quartier de Maastricht qui vaut vraiment la peine d'être exploré.



© Hugo Thomassen

h.5 Het Bonnefanten
www.bezoekmaastricht.nl/locaties/3925398273/bonnefanten

Le Bonnefanten est un musée impressionnant, non seulement pour ses expositions, mais aussi pour l'architecture du bâtiment en lui-même. Le musée Bonnefanten est une visite incontournable pour les amateurs de culture et d'art. Les collections se composent d'une collection permanente d'art ancien et d'un grand nombre d'expositions temporaires présentant l'art contemporain sous toutes ses formes. En outre, il est possible de s'asseoir sur la terrasse près du musée pour prendre un café ou une boisson rafraîchissante, avec vue sur la Meuse. Il est également intéressant de faire du vélo ou de se promener le long de la Meuse, d'où l'on peut admirer le centre historique de la ville.

BOIRE ET MANGER

Vous pourrez vous restaurer ou vous désaltérer à Waremme, Tongres, Roclenge-sur-Geer, Bassenge, Wonck, Eben, la Kanne, Maastricht et Riemst.

LOUER UN VÉLO

CycloLibre, atelier vélo de quartier

Vélos, sacoches, sièges enfants, remorques, accessoires et porte-vélos.

Rue Saint-Pholien, 12 - 4020 LIEGE
Tél. : +32 (0) 478 67 25 43
info@cyclolibre.be

Tous les jours sur rendez-vous

www.cyclolibre.be

Décathlon

Vélos, portes-velos, remorques et sièges enfant

www.decathlon.be/fr/location/location-velo

RÉPARER SON VÉLO

S'By Bikes (1)

Rue de Huy 274/B - 4300 Waremme
Tél. : +32 (0) 19 54 54 15

Mardi, mercredi et vendredi : 10h30 - 18h30. Samedi : 10h00 - 18h00. Fermé le lundi, jeudi et dimanche.

Cycle Radoux (2)

Grand Route 22, 4690 Bassenge
Tél. : +32 (0) 4 286 10 99

Mardi - Mercredi - Vendredi : 9h30 - 18h00.
Jeudi : 13h00 - 18h00. Samedi : 9h30 - 17h00.

Courtens Bike shop (3)

Calvariestraat 16, 6211 NJ Maastricht
Tél. : +31 (0) 4 332 138 20

Du mardi au Vendredi : 9h00 - 18h00.
Samedi : 9h00 - 16h00

RECHARGER SON VELO

Retro Velinx Brasserie (1)

Dijk 111 bus 3, 3700 Tongeren

Mar-Ven : 11h - 01h00 - Sam : 14h00 - 01h00 - Dim : 11h00-01h00

Glacier-salon de thé Hild-Ice (2)

Boys 7, 3770 Kanne

Mar-Ven : 11h30 - 21h00 - Sam-dim : 11h00 - 21h00

Hôtel Van der Valk Maastricht (3)

Route industrielle 35 - 6227AL Maastricht

Wijkasteel Genoels-Elderen (4)

Kasteelstraat 9, Riemst

Merc-samedi : 10h00 - 18h00

POINTS INFOS

Royale Syndicat d'initiative de Hesbaye

Place Roi Albert 1^{er}, 4300 Waremme

Lun-Mar-Jeu-Ven : 8h00-12h00 - 13h00-16h30

Merc : 08h00-12h00

Royale Syndicat de Bassenge-en-Vallée-du-Geer

Place Louis Piron 4, 4690 Bassenge

Lun-Mer-Jeu-Ven : 09h00-12h00 - 13h00-16h00.

Mar : 13h00 - 16h00

HÉBERGEMENTS

Ambiotel (1.a)

Veemarkt 2, Tongeren

+32 (0) 12 26 29 50

ambiotel.be

Apartlogie (1.b)

Leopoldwal 96, Tongeren

Tél. : (+32) 474 99 20 20

apartlogie.com

De Dubbelmolen B&B (2)

Tweemolensstraat 38, Tongeren

+32 (0) 479 52 18 93

dedubbelmolen.be

Hôtel Van der Valk Maastricht (3)

Nijverheidsweg 35, 6227 AL Maastricht

Tél. : +31 43 387 35 00

maastricht@valk.nl

www.hotelvandervalkmaastricht.nl

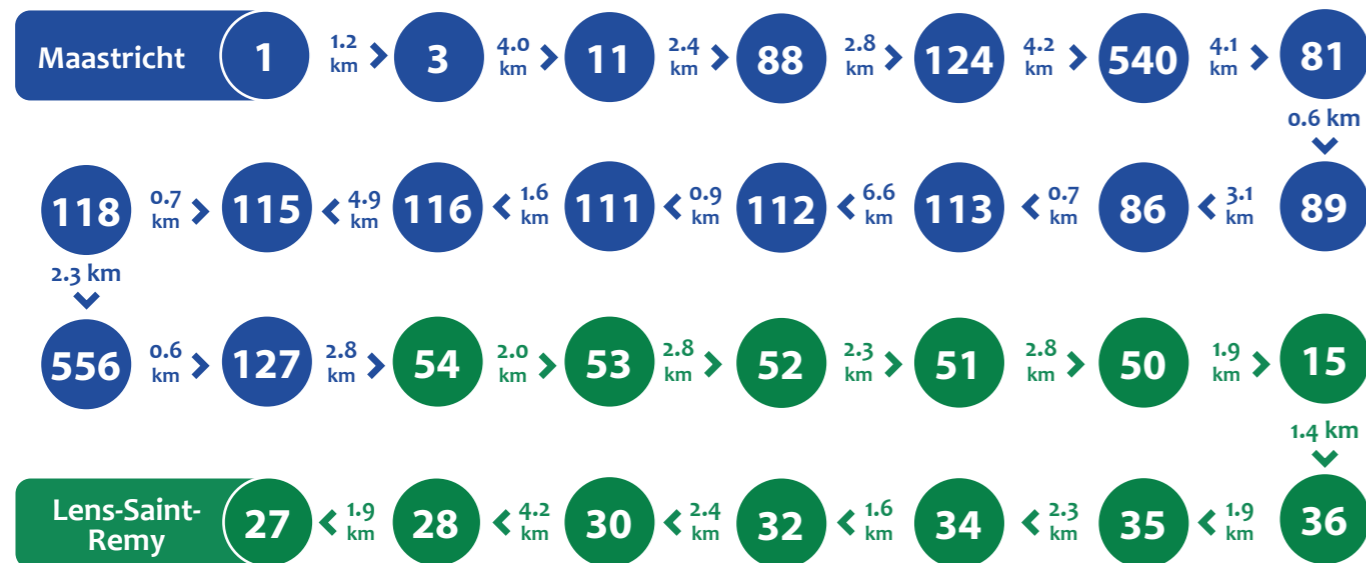


DEUXIÈME ÉTAPE DE MAASTRICHT À LENS-SAINT-REMY

DÉTAILS

Distance	69.8 km
Durée approximative (sans pause)	4h30
Dénivelé positif	284 m
Dénivelé négatif :	200 m

POINTS-NŒUDS À SUIVRE



VENIR EN VOITURE

Vous trouverez plusieurs emplacements de parking près de l'église ou du cimetière.

CHECK-LIST AVANT DE PARTIR

- Régler la taille de la selle et du guidon et vérifier l'état des pneus, des freins, de l'éclairage et des vitesses.
- Privilégier des sacoches arrières par rapport au sac à dos (transpiration, inconfort...) pour y emporter vos vêtements, pique-nique,... La sacoche au guidon est pratique pour les objets courants.
- Une selle confortable si vous voyagez plus d'une journée.
- Un kit de réparation : cartouches de CO² pour regonfler son pneu rapidement ou une pompe adaptée, chambre à air de rechange, un démonte-pneu, des patchs, de la colle, des clés dont allen.
- Remplir ses pneus de liquide anti-crevaison
- Un bon cadenas (attachez toujours votre cadenas au cadre du vélo en passant par une roue).
- Des vêtements adaptés en fonction de la météo :
 - en été : lunettes de soleil, chapeau/casquette/casque, crème solaire ;
 - en hiver : gants et bonnets.
- Pour les vélos à assistance électrique : la veille : recharger complètement votre batterie. Emportez votre chargeur.

CONSEILS ÉLÉMENTAIRES

- Sur les RAVeL, la vitesse est limitée à 30km/h et les piétons sont prioritaires. Restez courtois !
- Tenez toujours votre droite (même sur les RAVeL, en cas de croisement ou si on vous dépasse).
- Ne circulez pas trop proche les uns des autres pour éviter un accident.
- Attention aux bordures et aux rails abordés tangentiellement (chute assurée !).



Conception et mise en page :

Fédération du Tourisme de la Province de Liège

Editeur responsable :

Fédération du Tourisme de la Province de Liège

Les éditeurs ne peuvent être tenus responsables en cas d'accident ou de dommages occasionnés sur le parcours.

Toutes les informations dans cet ouvrage ainsi que le plan sont publiés à titre indicatif. Les éditeurs ne peuvent être tenu responsables en cas d'oublis ou d'erreurs involontaires.

Toutes suggestions ou modifications peuvent nous parvenir à l'adresse :
info@pointsnoeuds-provincedeliege.be

Crédit photos :

Audrey Köttgen, Patrice Fagnoul



DÉCOUVREZ UNE MULTITUDE DE PAYSAGES DE FAÇON DIFFÉRENTE !



POINTSNŒUDS-PROVINCEDELIEGE.BE

SUIVEZ-NOUS AUSSI SUR FACEBOOK  [POINTSNŒUDS.PROVINCEDELIEGE](https://www.facebook.com/pointsnoeuds-provincedeliege)