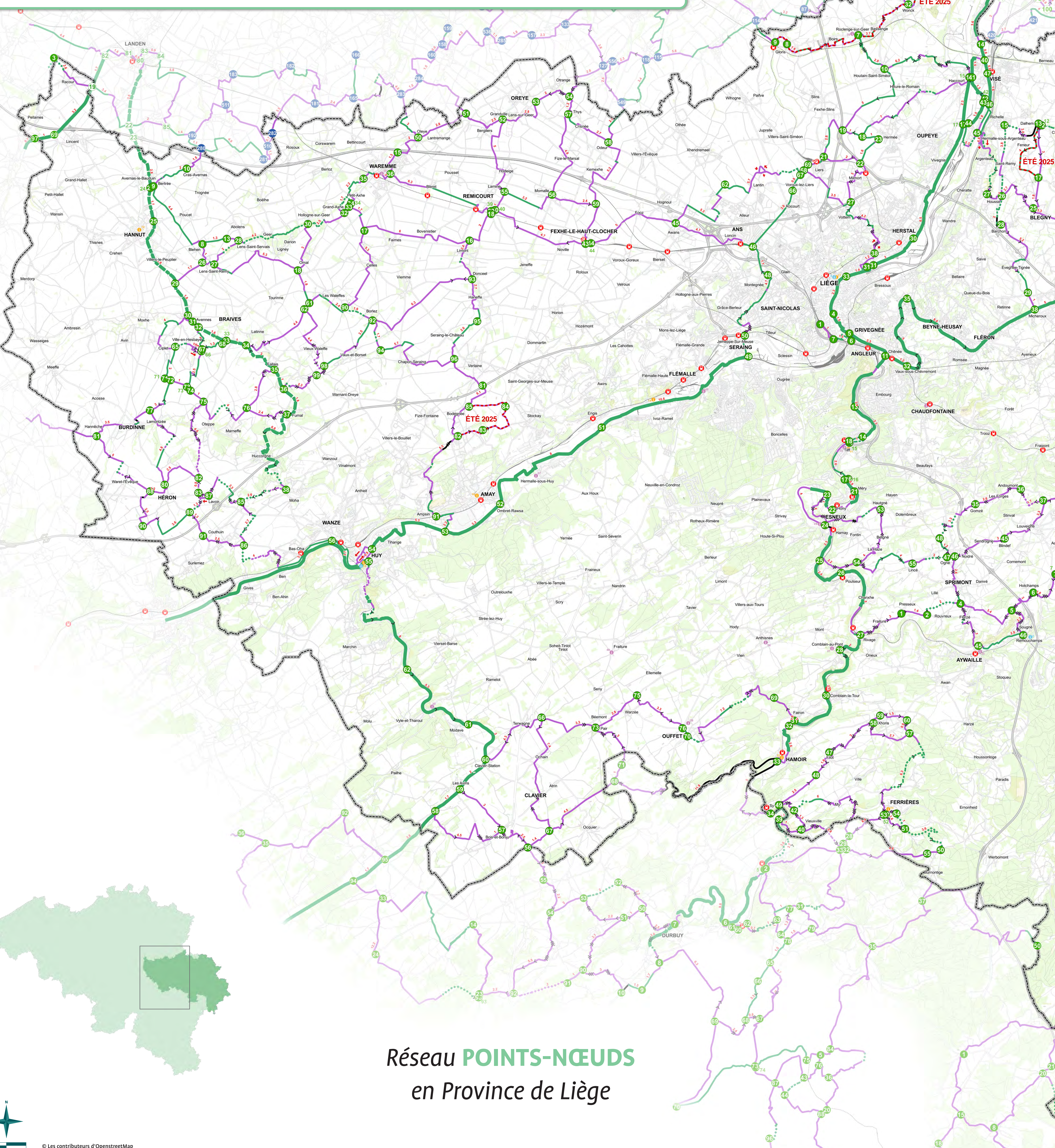


- Voies vertes, pistes cyclables, chemins**  
Grone wegen, fietspaden, paden / Grünwege, Radwege, Feldwege / Green paths, cycle paths, field paths
- Revêtement lisse  
Glad wegdek / Glatter Fahrbahnbelag / Smooth road surface
  - Revêtement confortable non lisse  
Niet glad, comfortabel wegdek / Rauw, bequemer Fahrbahnbelag / Rough, comfortable road surface
  - Revêtement inconfortable  
Oncomfortabel wegdek / Unbequemer Fahrbahnbelag / Uncomfortable road surface
- RAVeL**
- Voies calmes**  
Rustige straten / Ruhige Straßen / Quiet roads
- Revêtement lisse  
Glad wegdek / Glatter Fahrbahnbelag / Smooth road surface
  - Revêtement confortable non lisse  
Niet glad, comfortabel wegdek / Rauw, bequemer Fahrbahnbelag / Rough, comfortable road surface
- Voies dangereuses**  
Gevaarlijke straten / Gefährliche Straßen / Dangerous roads
- Zones en révision ou en projet en 2025**  
Gebieden die worden herzien of zijn gepland voor 2025 / Zones, die de 2025 überarbeitet oder geplant werden / Areas under revision or with projects in 2025

- > Dénivelé (> : 3-5%, >> : 5-8%, >>> : 8%+)  
Hoogteverschil / Höhenunterschied / Height difference
- 0,0 Distance entre points-nœuds (km)  
Abstand tussen knooppunten / Abstand zwischen Knotenpunkten / Distance between nodes
- Passages difficiles  
Moeilijke stukken / Schwierige Durchfahrten / Difficult sections
- Sens unique  
Eenrichtingsverkeer / Einbahnstraße / One-way
- Gare  
Station / Bahnhof / Station
- 56 Points-nœuds wallons  
Waalse knooppunten / Wallonische Knotenpunkte / Walloon points-nodes
- 19 Points-nœuds Veloutour (Cantons de l'Est)  
Knooppunten Veloutour (Oost België) / Knotenpunkte Veloutour (Ostbelgien) / Node system Veloutour (East Belgium)
- 115 Points-nœuds Province de Limbourg belge  
Knooppunten Provincie Limburg / Knotenpunkte Provinz Limburg / Province of Limburg node points
- 76 Points-nœuds Limbourg néerlandais et Brabant flamand  
Nederlands-Limburgse en Vlaams-Brabantse knooppunten / Knotenpunkte Niederländisch-Limburg und Flämisch-Brabant / Dutch Limburg and Flemish Brabant points-nodes
- 20 Points-nœuds Allemands  
Deutsche knooppunten / Deutsche Knotenpunkte / German points-nodes



## Réseau POINTS-NŒUDS en Province de Liège



© Les contributeurs d'OpenStreetMap

Le réseau points-nœuds est en constante évolution et certains tronçons peuvent être mis hors service suite à des travaux. Il est toujours préférable de vérifier l'accessibilité de votre itinéraire via notre site internet avant de commencer votre balade : [pointsnœuds-provinceliège.be/parcours-pointsnœuds](https://pointsnœuds-provinceliège.be/parcours-pointsnœuds)

Het knooppuntennetwerk is voortdurend in ontwikkeling en bepaalde stukken kunnen als gevolg van werkzaamheden buiten gebruik worden gesteld. Het is altijd aan te raden om de toegankelijkheid van uw route te controleren via onze website alvorens op pad te gaan: [knooppunten-provinceliège.be/knooppuntenkaart](https://knooppunten-provinceliège.be/knooppuntenkaart)

Das Knotenpunkt-Netz entwickelt sich laufend weiter und manche Abschnitte können aufgrund von Arbeiten gesperrt werden. Es wird empfohlen, die Zugänglichkeit Ihrer Strecke vor Beginn der Fahrt über unsere Website zu prüfen: [knotenpunkte-provinceliège.be/erstellen-amer-route](https://knotenpunkte-provinceliège.be/erstellen-amer-route)

The nodes points network is constantly changing and certain sections can be put out of use following works. It's always better to check the accessibility of your route via our website before starting your walk: [nodepoints-provinceliège.be/creating-a-trail-node-system](https://nodepoints-provinceliège.be/creating-a-trail-node-system)



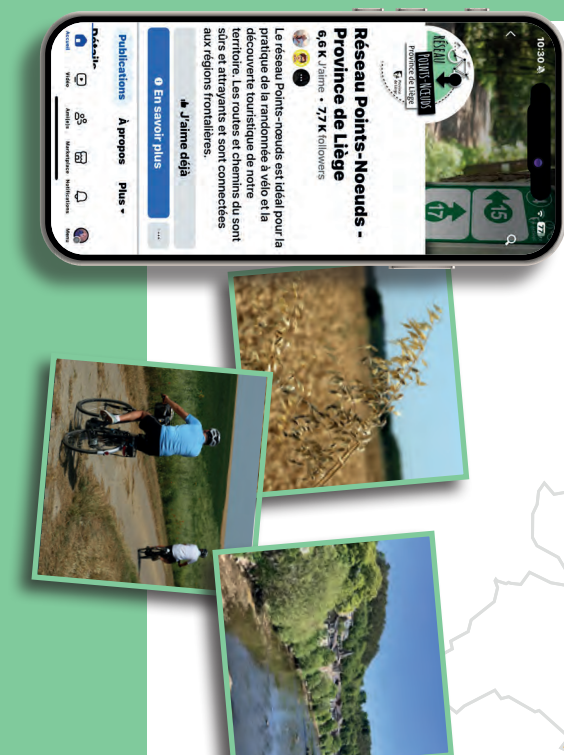
Uitdagingen worden steeds opgelost en de provincie blijft een aantrekkelijk gebied voor de provincie van Liège. Het netwerk van knooppunten wordt voortdurend verbeterd en de provincie blijft een aantrekkelijk gebied voor de provincie van Liège.

Challenges are always being solved and the province remains an attractive area for the province of Liège. The nodes network is constantly improved and the province remains an attractive area for the province of Liège.

Die Herausforderungen werden immer gelöst und die Provinz bleibt ein attraktives Gebiet für die Provinz von Lüttich. Das Netzwerk von Knotenpunkten wird kontinuierlich verbessert und die Provinz bleibt ein attraktives Gebiet für die Provinz von Lüttich.

The challenges are always being solved and the province remains an attractive area for the province of Liège. The nodes network is constantly improved and the province remains an attractive area for the province of Liège.

Bruxelles  
Liège



CONTACT / CONTACT / CONTACT / CONTACT

Province de Liège

Province de Liège

Édition 2025

Province de Liège

POINTS-NŒUDS - PROVINCE DE LIÈGE

Province de Liège





**LE PANNEAU POINT-NEUD**  
Au départ d'un point-nœud, il vous indique la direction à suivre vers un nouveau point-nœud.

**HET KNOOPPUNTBORD**  
Aan het begin van een knooppunt, dit bord toont u de te volgen richting naar een nieuw knooppunt.

**KNOTENPUNKT-TAFEL**  
Am Anfang eines Knotenpunkts, Sie zeigt Ihnen die Richtung zu einem neuen Knotenpunkt an.

**THE POINT-NEUD SIGN**  
At the start of a point-nœud, It indicates the direction to follow towards a new point-nœud.



**LA BALISE INTERMÉDIAIRE**  
Elle vous indique la direction à suivre, à chaque carrefour, entre deux points-nœuds.

**BORD TUSSEN TWEE KNOOPPUNTEN**  
Dit bord toont u, bij iedere kruising, de te volgen richting tussen twee knooppunten.

**MARKIERUNG ZUR VERBINDUNG**  
Sie zeigt Ihnen an jeder Kreuzung zwischen zwei Knotenpunkten die zu verfolgende Richtung an.

**THE INTERMEDIATE MARKER**  
It shows you the direction to take, at each crossroads, between point-nœud.

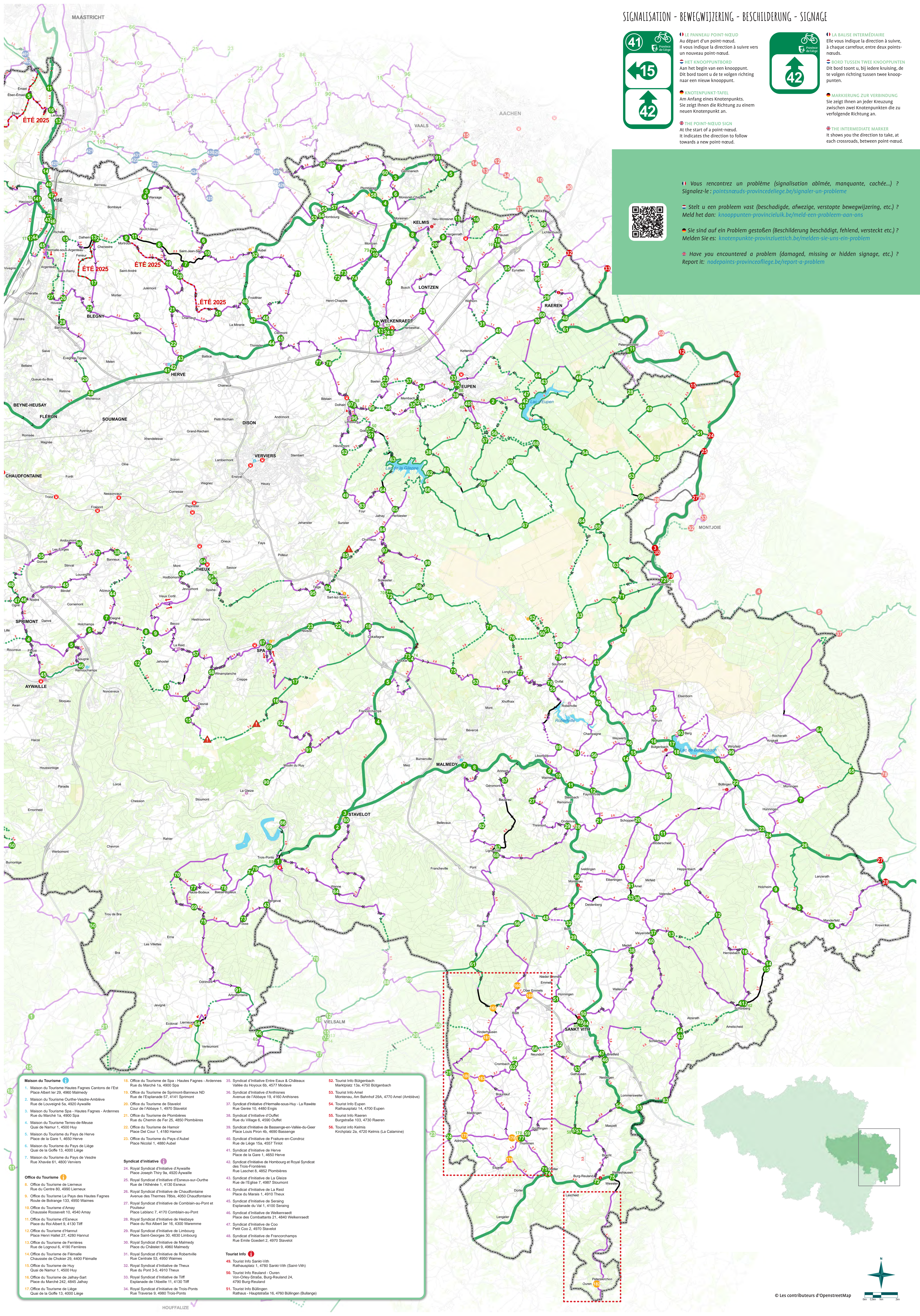
Vous rencontrez un problème (signalisation abîmée, manquante, cachée...)? Signalez-le: [pointsnœuds-provincedeliege.be/signaler-un-probleme](https://pointsnœuds-provincedeliege.be/signaler-un-probleme)



Stelt u een probleem vast (beschadigde, afwezige, verstopte bewegwijzering, etc.)? Meld het dan: [knooppunten-provincieluik.be/meld-een-probleem-aan-ons](https://knooppunten-provincieluik.be/meld-een-probleem-aan-ons)

Sie sind auf ein Problem gestoßen (Beschädigung, fehlend, versteckt etc.)? Melden Sie es: [knotenpunkte-provinzluettich.be/melden-sie-uns-ein-problem](https://knotenpunkte-provinzluettich.be/melden-sie-uns-ein-problem)

Have you encountered a problem (damaged, missing or hidden signage, etc.)? Report it: [nodepoints-provinceofliege.be/report-a-problem](https://nodepoints-provinceofliege.be/report-a-problem)



- |   |   |   |
|---|---|---|
| <p><b>Maison du Tourisme</b></p> <ol style="list-style-type: none"> <li>Maison du Tourisme Hautes Fagnes Cantons de l'Est<br/>Place Albert 1er 29, 4960 Malmédy</li> <li>Maison du Tourisme Ourthe-Heades-Ambève<br/>Rue de Louveigné 5a, 4920 Aywaille</li> <li>Maison du Tourisme Spa - Hautes Fagnes - Ardennes<br/>Rue du Marché 1a, 4900 Spa</li> <li>Maison du Tourisme Terres-de-Meuse<br/>Quai de Namur 1, 4650 Huy</li> <li>Maison du Tourisme du Pays de Herve<br/>Place de la Gare 1, 4650 Herve</li> <li>Maison du Tourisme du Pays de Liège<br/>Quai de la Goffe 13, 4000 Liège</li> <li>Maison du Tourisme du Pays de Vestre<br/>Rue Xavierée 61, 4800 Verviers</li> </ol> <p><b>Office du Tourisme</b></p> <ol style="list-style-type: none"> <li>Office du Tourisme de Liernoux<br/>Rue du Centre 40, 4900 Liernoux</li> <li>Office du Tourisme La Pays des Hautes Fagnes<br/>Route de Botrange 133, 4950 Walmes</li> <li>Office du Tourisme d'Amay<br/>Chaussée Roosevelt 10, 4540 Amay</li> <li>Office du Tourisme d'Esneux<br/>Place du Roi Albert 1er, 4130 Tiff</li> <li>Office du Tourisme d'Hannut<br/>Place Henri Hallet 27, 4280 Hannut</li> <li>Office du Tourisme de Ferrières<br/>Rue de Lognoul 6, 4190 Ferrières</li> <li>Office du Tourisme de Fiménil<br/>Chaussée de Chokier 29, 4400 Fiménil</li> <li>Office du Tourisme de Huy<br/>Quai de Namur 1, 4500 Huy</li> <li>Office du Tourisme de Jalhay-Sart<br/>Place du Marché 242, 4845 Jalhay</li> <li>Office du Tourisme de Liège<br/>Quai de la Goffe 13, 4000 Liège</li> </ol> | <ol style="list-style-type: none"> <li>Office du Tourisme de Spa - Hautes Fagnes - Ardennes<br/>Rue du Marché 1a, 4900 Spa</li> <li>Office du Tourisme de Sprimont/Banneux ND<br/>Rue de l'Esplanade 57, 4141 Sprimont</li> <li>Office du Tourisme de Stavelot<br/>Cour de l'Abbaye 1, 4970 Stavelot</li> <li>Office du Tourisme de Plombières<br/>Rue du Chemin de Fer 25, 4650 Plombières</li> <li>Office du Tourisme de Hamoir<br/>Place Del Cour 1, 4190 Hamoir</li> <li>Office du Tourisme du Pays d'Aubel<br/>Place Nicolai 1, 4880 Aubel</li> </ol> <p><b>Syndicat d'Initiative</b></p> <ol style="list-style-type: none"> <li>Royal Syndicat d'Initiative d'Aywaille<br/>Place Joseph Thyry 9a, 4920 Aywaille</li> <li>Royal Syndicat d'Initiative d'Esneux-sur-Ourthe<br/>Rue de l'Athénée 1, 4130 Esneux</li> <li>Royal Syndicat d'Initiative de Chaudfontaine<br/>Avenue des Thèmes 78bis, 4950 Chaudfontaine</li> <li>Royal Syndicat d'Initiative de Comblain-au-Pont et Pousaur<br/>Place Leblanc 7, 4170 Comblain-au-Pont</li> <li>Royal Syndicat d'Initiative de Herbigny<br/>Place du Roi Albert 1er 16, 4300 Waremme</li> <li>Royal Syndicat d'Initiative de Limbourg<br/>Place Saint-Georges 30, 4830 Limbourg</li> <li>Royal Syndicat d'Initiative de Malmédy<br/>Place du Châtelet 9, 4960 Malmédy</li> <li>Royal Syndicat d'Initiative de Robertville<br/>Rue Centrale 53, 4950 Waremme</li> <li>Royal Syndicat d'Initiative de Theux<br/>Rue du Pont 3-5, 4910 Theux</li> <li>Royal Syndicat d'Initiative de Tiff<br/>Esplanade de l'Abellie 11, 4130 Tiff</li> <li>Royal Syndicat d'Initiative de Trois-Points<br/>Rue Traversée 9, 4690 Trois-Points</li> </ol> | <ol style="list-style-type: none"> <li>Syndicat d'Initiative Entre Eaux &amp; Châteaux<br/>Vallée du Hoyoux 80, 4577 Modave</li> <li>Syndicat d'Initiative d'Anthrasmes<br/>Avenue de l'Abbaye 19, 4160 Anthrasmes</li> <li>Syndicat d'Initiative d'Hermalle-sous-Huy - La Rawette<br/>Rue Genée 10, 4480 Engis</li> <li>Syndicat d'Initiative d'Outlet<br/>Rue du Village 6, 4650 Outlet</li> <li>Syndicat d'Initiative de Bassenge-en-Vallée-du-Geer<br/>Place Louis Prion 4b, 4660 Bassenge</li> <li>Syndicat d'Initiative de Frature-en-Condroz<br/>Rue de Liège 15a, 4557 Tintot</li> <li>Syndicat d'Initiative de Herve<br/>Place de la Gare 1, 4650 Herve</li> <li>Syndicat d'Initiative de Hombourg et Royal Syndicat des Trois-Franchières<br/>Rue Laschet 6, 4852 Plombières</li> <li>Syndicat d'Initiative de La Gleize<br/>Rue de l'Église 7, 4987 Stoumont</li> <li>Syndicat d'Initiative de La Reid<br/>Place du Marais 1, 4910 Theux</li> <li>Syndicat d'Initiative de Seraing<br/>Esplanade du Val 1, 4100 Seraing</li> <li>Syndicat d'Initiative de Welkenraedt<br/>Place des Combattants 21, 4640 Welkenraedt</li> <li>Syndicat d'Initiative de Coo<br/>Petit Coo 2, 4970 Stavelot</li> <li>Syndicat d'Initiative de Francorchamps<br/>Rue Emile Goedert 2, 4970 Stavelot</li> </ol> <p><b>Tourist Info</b></p> <ol style="list-style-type: none"> <li>Tourist Info Sankt-Vith<br/>Rathausplatz 1, 4760 Sankt-Vith (Saint-Vith)</li> <li>Tourist Info Reuland - Ouren<br/>Von-Orley-Straße, Burg-Reuland 24, 4790 Burg-Reuland</li> <li>Tourist Info Büllingen<br/>Rathaus - Hauptstraße 16, 4760 Büllingen (Bullange)</li> <li>Tourist Info Büttgenbach<br/>Marktplatz 15a, 4750 Büttgenbach</li> <li>Tourist Info Amel<br/>Montensau, Am Bahnhof 29A, 4770 Amel (Amblevé)</li> <li>Tourist Info Eupen<br/>Rathausplatz 14, 4700 Eupen</li> <li>Tourist Info Raeren<br/>Burgstraße 103, 4730 Raeren</li> <li>Tourist Info Kelms<br/>Kirchplatz 2a, 4720 Kelms (La Calamine)</li> </ol> |
|---|---|---|