Province de Liège

ÉDITION 2026

VÉLOS, TRAINS & PAYSAGES

#SlowTourisme en province de Liège

© Province de Liège

La vallée du Geer



VÉLOS, TRAINS & PAYSAGES



© Province de Liège

LE CONCEPT

Une manière de voyager différente et écologique

Des paysages à (re)découvrir à vélo mais aussi déjà depuis le train

Des balades pensées dans une logique du moindre effort

Des itinéraires diversifiés combinant RAVeL et réseau points-nœuds

Une attention portée aux périodes les plus propices pour découvrir une région

Nos coups de cœur inédits, à la portée de tous et à tout moment

LA VALLÉE DU GEER

Départ de la gare de Liers pour une balade atypique. Ce parcours vous emmènera dans des coins insolites comme la Tour d'Eben-Ezer et son musée. Cette tour en gros moellons de silex est surmontée de sculptures d'animaux ailés, représentant les chérubins de l'Apocalypse de la vision d'Ezéchiel. À l'intérieur, revivez l'aventure de cette construction unique et partez à la découverte de son monde onirique.

Tout le long du parcours, les activités ne manquent pas : le Fort d'Eben-Emael et son musée, le Moulin du Broukay, mais aussi le remarquable site naturel de la Montagne Saint-Pierre réputé pour ses orchidées et ses grottes abritant des chauves-souris. Cette balade se terminera en douceur en longeant la Meuse pour rejoindre Liège où vous croiserez de nombreuses "guinguettes" pour vous désaltérer en terrasse, à Lanaye, à Visé ainsi qu'en Outremeuse ou aux abords du Parc de la Boverie ; elles font également la particularité de cette balade.



© Province de Liège



INFORMATIONS GÉNÉRALES SUR LA BALADE

DÉTAILS

Départ : Gare de Liers (Alt. 166 m)

Arrivée : Gare de Liège-Guillemins (Alt. 62m)

Distance :	**54 km**
Durée approximative (sans pause) :	**3h45**
Niveau :	**facile**
Dénivelé positif :	**81 m**
Dénivelé négatif :	180 **m**

VOIRIES EMPRUNTÉES

RAVeL et voiries réservées aux cyclistes et piétons	**35.8 km**
Voiries partagées (voitures & vélos)	17,8 **km**
Voiries asphaltées	53,25 **km**
Chemins et sentiers non revêtus	**0,350 km**

TYPES DE VÉLO

✓ Tout chemin | ✓ Tout terrain | ✓ Électrique | ✓ Course | ✓ Ville | ✓ Tandem | ✓ Remorques enfants

PÉRIODE(S) CONSEILLÉE(S)

Fin juin à début septembre : un air de vacances le long de l'eau

POINTS-NŒUDS À SUIVRE

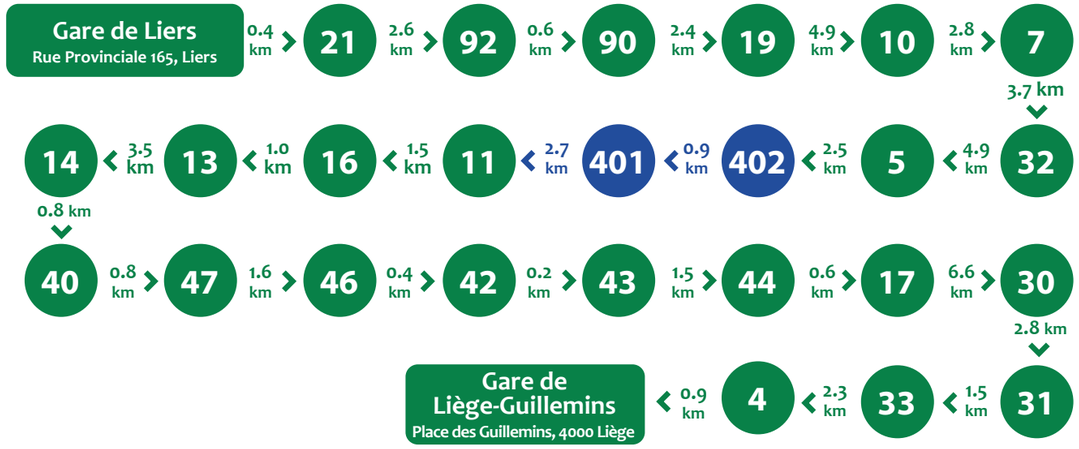

TYPES DE PANNEAUX RENCONTRÉS

Panneaux et balises du réseau points-nœuds de la Province de Liège.

Panneaux et balises du réseau points-nœuds du Limbourg belge.

Même système que le réseau points-nœuds wallon, seul le design change.

PRINCIPE & BALISES

EXEMPLE DE POINTS-NOEUDS À SUIVRE : 41 À 42

SUR VOTRE ROUTE

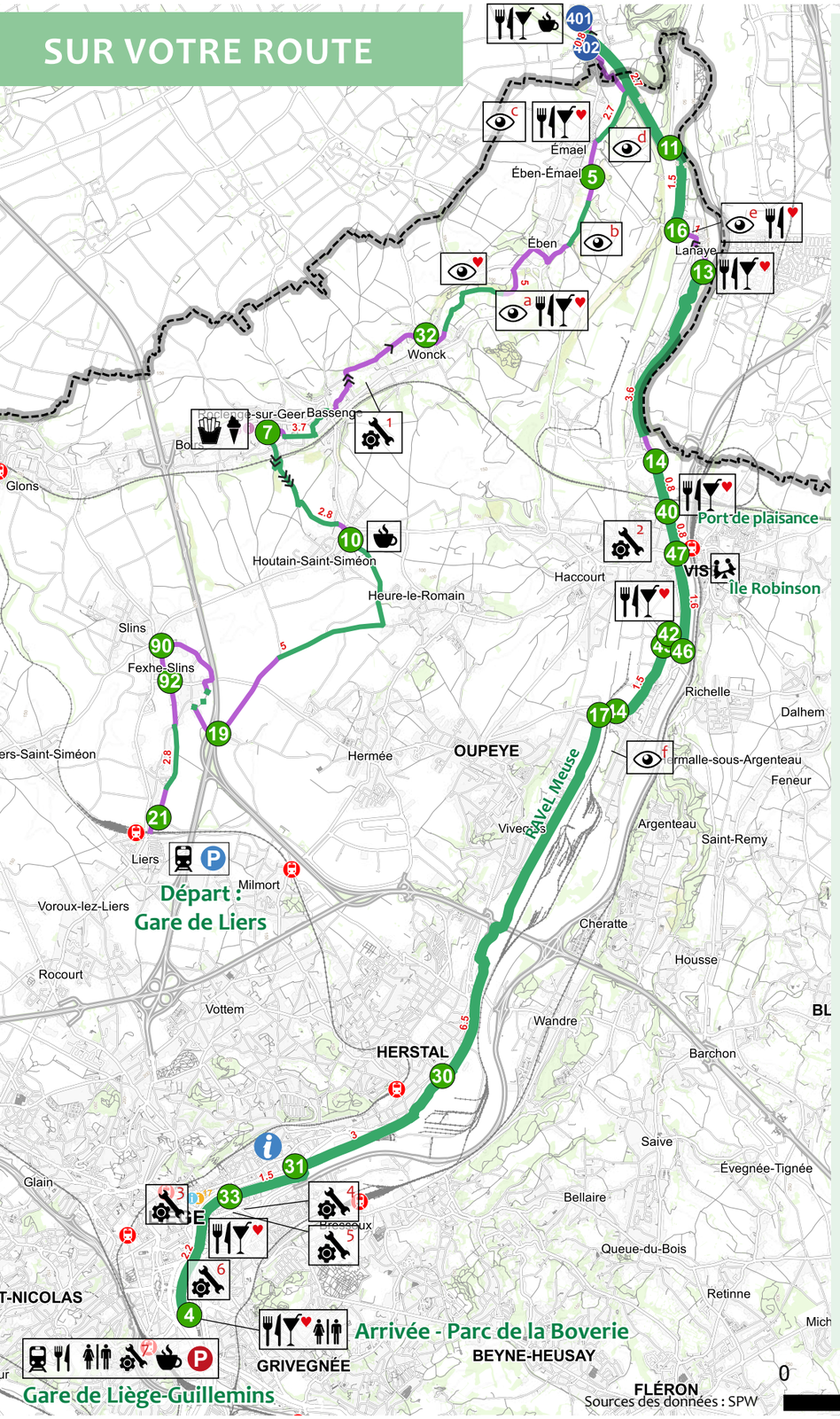

- Points-noeuds Province de Liège
- Points-noeuds Limbourg belge
- RAVeL
- Voiries vertes
- Voiries calmes partagées (vélo + voitures)
- Pente à 3% à 5%
- Pente à 5% à 8%
- Pente à >8%
- Gare ferroviaire
- Parking gratuit
- Parking payant
- Office du tourisme
- Nos coups de cœur
- Réparation vélos
- Attraction touristique
- Point de vue
- Village de caractère
- Toilettes publiques
- Aire de pique-nique
- Bar / Restaurant
- Café / Bar
- Glacerie
- Friterie / Snack
- Aire de jeux
- Producteurs / artisans boutique du terroir

Pour plus d'informations, rendez-vous sur notre site internet : pointsnoeuds-provincedeliege.be

Nos coups de ♥



La Tour d'Eben-Ezer

Spectaculaire, la Tour d'Eben-Ezer domine la vallée du Geer. Cette tour fantastique, haute de 33 mètres, a été construite en gros moellons de silex provenant de la carrière toute proche et relève d'une symbolique mûrement réfléchie. Son architecte, Robert Garcet , n'a rien laissé au hasard en la bâtissant, de 1948 à 1963.

Au sommet, chaque angle est surmonté d'une immense sculpture d'animal ailé en béton. Le Taureau, le Sphinx, le Lion et l'Aigle représentent les chérubins de la vision d'Ezéchiel. À l'intérieur, une exposition vous fait revivre la fabuleuse aventure de cette construction unique et vous plonge dans l'action pacifiste de son concepteur.

Le jardin avec son Exposition Européenne d'Art Fantastique, et dont le thème change chaque année, est aussi accessible pour clôturer une visite entre rêve et mythologie.

La visite du Geospadium (voir Moulin de Broukay) est incluse dans la visite de la Tour.

Haie de Wonck, Lieu-dit "Krokay Thier" - 4690 BASSENGE. Lorsque vous sortez de la petite route asphaltée menant au chemin du Broukay, ne suivez pas le panneau 32 mais tournez directement à gauche sur le petit chemin empierré. Ne pas passer sous le pont. Ça monte jusqu'à la Tour d'Eben. Revenez ensuite sur vos pas.

Du 01/04 au 31/10 : de 11h à 18h en semaine et de 11h à 19h le week-end
Du 01/11 au 31/03 : de 13h30 à 17h en semaine et de 13h30 à 18h le week-end

Tél. +32 (0) 4 286 92 79

www.musee-du-silex.be - www.visitezliege.be/fr/offre/la-tour-d-eben-ezer



Comme un air de vacances au port de plaisance à Visé

Les "guinguettes"

Vous croiserez de nombreuses "guinguettes" pour vous désaltérer en terrasse le long de la Meuse. Elles font la particularité de la balade.

À Eben, Lanaye, Visé ainsi qu'en Outremeuse et aux abords du Parc de la Boverie

À DÉCOUVRIR AUSSI



Le Moulin du Broukay

a

Le Moulin du Broukay nous amène à une autre époque de l'histoire humaine : les années 1950.

C'est à l'heure actuelle, un centre de culture, de loisirs, d'accueil du public, lieu de séminaires, d'activités récréatives, pédagogiques. Découvrez le « Géospadium », un espace didactique interactif qui vous emmène dans l'univers du Crétacé et à la découverte du silex depuis sa formation à son utilisation sous toutes ses formes tout au long de l'humanité.

Possibilité de se restaurer.

Chemin du Broukay 8, 4690 Eben-Emaël
Tél. + 32 (0) 4 286 92 70 - + 32 (0) 499 21 38 75
www.gmvloisirs.be



Champignonnières de la réserve d'Heyoule

b

Créée en 1973, la réserve naturelle de Heyoule, à Eben-Emael, est le plus ancien site protégé de la Montagne Saint-Pierre.

Les galeries souterraines en tuffeau et silex où les habitants trouvaient refuge pendant les guerres, abritent diverses colonies de chauves-souris durant l'hiver. Mais c'est également un lieu privilégié pour la culture de champignons grâce à l'obscurité, une température et un taux d'humidité constants.

Rue du Vicinal, 4690 Bassenge
www.natagora.be/reserves/heyoule



Moulin Loverix

c

Situé en face du Fort d'Eben, le Moulin Loverix est un moulin à eau sur le Geer. Ce moulin existait déjà dans les années 1800 et a subi pas mal de dégâts après avoir été touché par le bombardier Stuka en 1940. Depuis 2005, le moulin a été restauré et propose dorénavant un large choix de crêpes sucrées ou salées ainsi que de la petite restauration.

Rue Wérihet 25, 4690 Bassenge
Tél. +32 (0) 4 369 28 98 - +31 (0) 646 160 312
www.loverix.be



Le fort d'Eben-Emael

d

Visitez le fort d'Eben-Emael, considéré en 1940 comme le joyau de la défense belge. Situé le long du Canal Albert, le fort d'Eben-Emael était d'une importance stratégique pour la défense Est de la Belgique. Sa mission principale était d'interdire le passage du canal Albert et de la Meuse.

Vous y découvrirez comment il fut attaqué et neutralisé par un ennemi supérieurement entraîné et équipé. Si vous le désirez, prolongez votre visite en montant sur le massif, où vous aurez une meilleure vue du théâtre d'opérations.

Rue du Fort 40, 4690 Eben-Emael - +32 (0) 4 286 28 61
www.fort-eben-emael.be



Maison de la Montagne Saint-Pierre

e

Située au cœur du village de Lanaye, l'exposition permanente "un bijou naturel dans un écrin millénaire" est le point de départ idéal pour découvrir le site naturel de la Montagne Saint-Pierre réputé pour ses singularités géologiques, climatiques et écologiques. Les nombreux sentiers balisés vous permettront de découvrir cet écrin de biodiversité où la nature a repris ses droits. Quelque 6.000 chauves-souris de treize espèces différentes ont trouvé refuge au sein des anciennes galeries d'extraction de craie qui offrent des conditions idéales pour leur hibernation.

Place du Roi Albert, 4600 Lanaye - +32 (0)4 374 84 93
www.vise.be



L'étang de la Gravière Brock

f

C'est non loin du point-noeud 44, que se situe la Gravière Brock. Cette ancienne zone d'extraction de gravier, entièrement réaménagée, abrite une zone de grand intérêt biologique grâce à son plan d'eau attirant de nombreux oiseaux et amphibiens. Des équipements sont placés tout au long du parcours (postes d'observation, bancs, tables, panneaux didactiques…) pour profiter pleinement de la faune et de la flore dans ce lieu encore trop méconnu.

Rue Fachard, Hermalle-sous-Argenteau

Retrouvez l'entièreté des activités sur notre site internet : pointsnoeuds-provincedeliege.be



BOIRE ET MANGER

Vous pourrez vous restaurer ou vous désaltérer à Houtain-Saint-Siméon, Bassenge, Eben-Emael ainsi qu'auprès de nombreuses « guinguettes » le long de la Meuse et en Outremeuse. Celles-ci font la particularité de cette balade.

Vous trouverez la liste des établissements labellisés « Bienvenue Vélo » dans notre rubrique :
pointsnoeuds-provincedeliege.be

INFO TOURISME

Pour plus d'infos, veuillez consulter le site internet de chaque lieu.

Maison du Tourisme du Pays de Liège
Quai de la Goffe 13, 4000 Liège
Tél. +32 (0) 4 221 92 21 - info@visitezliege.be
www.visitezliege.be

LOCATION DE VÉLOS

La location d'un vélo s'effectue le plus souvent sur réservation.
Merci de vérifier les heures d'ouverture sur le site internet du loueur de vélo.

Pro Vélo Liège

Rue des Bayards 67, 4000 Liège
Tél. +32 (0) 4 378 93 42 - liege@provelo.org
www.provelo.org (réservation obligatoire)

CycloLibre, atelier vélo de quartier

Vélos, sacoches, sièges enfants, remorques, accessoires et portes-vélos
Rue Saint-Pholien 12, 4020 Liège
Tél. +32 (0) 478 67 25 43 - info@cyclolibre.be
www.cyclolibre.be

Maison du Tourisme du Pays de Liège

Quai de la Goffe 13, 4000 Liège
Tél. +32 (0) 4 221 92 21
info@visitezliege.be
www.visitezliege.be

Kameo Bikes

Quai de Rome 22, 4000 Liège
Tél. +32 (0) 4 290 71 21 - info@kameobikes.com
www.kameobikes.com

Décathlon

Vélos, portes-vélos, remorques et sièges enfant
www.decathlon.be/fr/location/location-velo

RÉPARATION DE VÉLOS

Cycle Radoux (1)

Grand Route 22, 4690 Bassenge
Tél. +32 (0) 4 286 10 99
Mardi - Mercredi - Vendredi : 9h30 - 18h
Jeudi : 13h - 18h. Samedi : 9h30 - 17h

Le Ravito Café Vélo (2)

Allée verte 37, 4600 Visé
Tél. +32 (0) 4 374 01 31
Du mardi au samedi : 10h - 18h

Bicyclic (3)

Rue Saint-Michel 16, 4000 Liège
Tél. +32 (0) 4 388 00 31
Du mardi au samedi : 10h - 18h

La Cyclerie (4)

Rue de la Commune 7, 4020 Liège
Vendredi : 10h - 18h

CycloLibre, atelier vélo de quartier (5)

Rue Saint-Pholien 12, 4020 Liège
Tél. +32 (0) 478 67 25 43
Mercredi et vendredi : 12h à 18h
Jeudi : 12h - 19h. Samedi : 10h - 17h

Galerie du cycle (6)

Quai de la Boverie 78, 4020 Liège
Tél. +32 (0) 4 223 66 32
Du mardi au samedi : 9h30 - 18h

Point Vélo Ubuntu Ardent (7)

Esplanade des Guillemins 2, 4000 Liège
Tél. +32 (0)490 46 62 51
Du lundi au vendredi: 9h - 18h
Samedi: 10h - 16h

LES BONNES COMBINAISONS TRAINS + VÉLOS

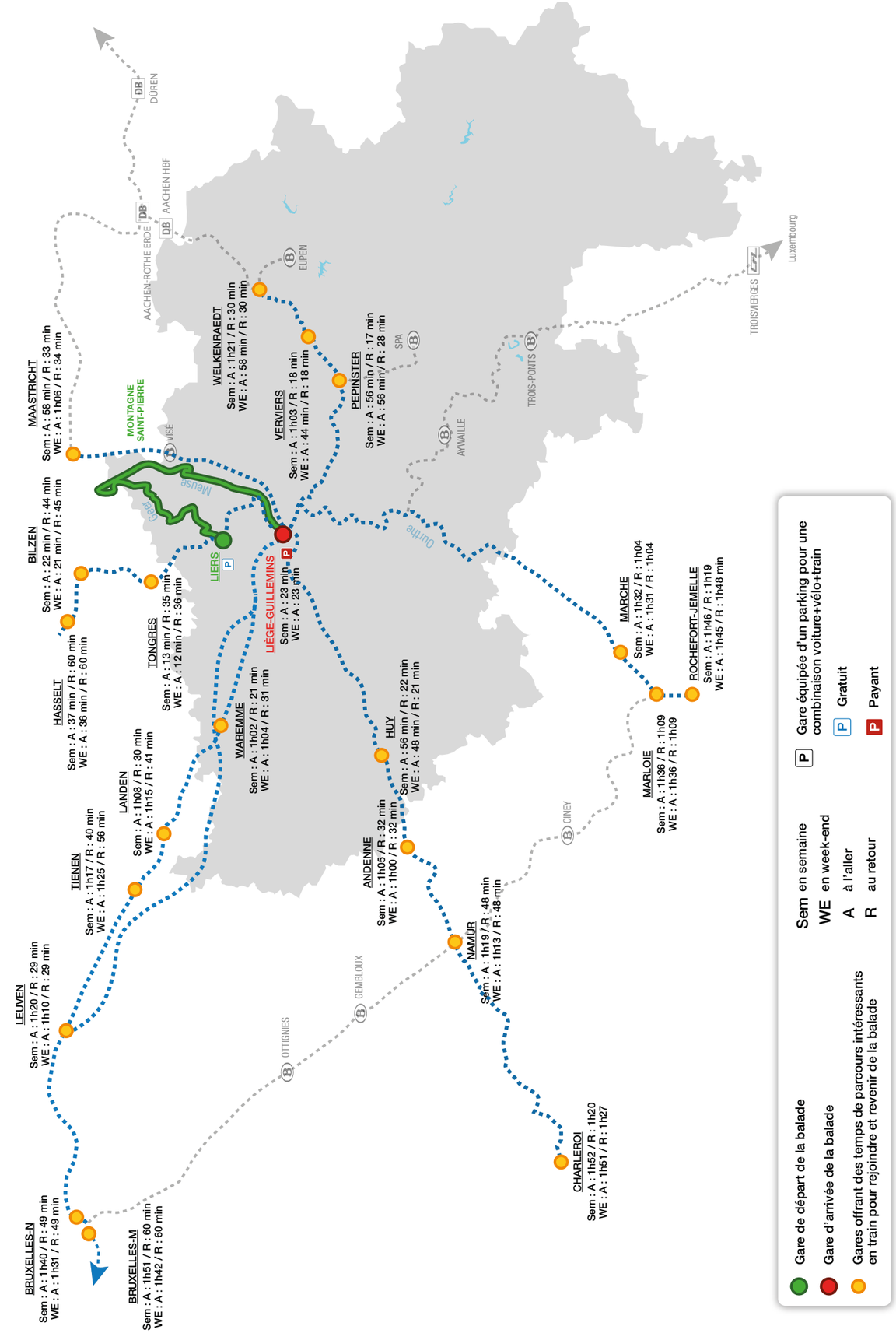



VOYAGE EN TRAIN

Voyager en train et de surcroît avec un vélo n'est pas dans les habitudes de tout le monde. Retrouvez tous les conseils ci-dessous, étape par étape, pour que votre escapade se passe dans les meilleures conditions.

N'hésitez pas à vérifier les détails de votre voyage avant votre départ directement sur le site ou sur l'application SNCB. Un changement suite à des travaux ou des retards peut en effet perturber votre organisation.

1 À l'aide de la carte ci-avant, assurez-vous d'abord que la combinaison train + vélo au départ de la gare la plus proche de chez vous est pertinente. Attention, l'embarquement d'un vélo n'est pas autorisé dans les gares de Bruxelles-Central, Bruxelles-Chapelle et Bruxelles-Congrès.

2 Par prudence, planifiez votre aller-retour en train via l'application mobile ou sur le site internet de la SNCB www.belgiantrain.be. Ne comptez pas sur le dernier train, personne n'est à l'abri d'un incident de route. Les billets achetés sont valables toute la journée et non pour un créneau horaire précis.

3 Choisissez la formule tarifaire la plus avantageuse.

Rendez-vous sur le site officiel de la SNCB pour découvrir la formule tarifaire la plus adaptée à votre trajet et à votre budget.
https://www.belgiantrain.be/fr/products

Un vélo pliable ?

Celui-ci peut être embarqué gratuitement dans le train.

Le billet vélo ?

Un billet vélo pour un trajet coûte 3€ pendant les heures creuses et 5€ pendant les heures de pointe y compris au départ ou à destination des gares frontalières de Maastricht et Aachen.

Plus besoin de compléter deux billets et d'en accrocher un à son vélo. Il suffit d'indiquer les gares d'origine et de destination lors de l'achat à l'automate ou sur l'application SNCB. À l'automate, vous sélectionnez "Autres produits" - "Supplément" - "Billet vélo". Sur l'application ou le site internet SNCB, choisissez le produit ou ticket "Supplement vélo".

Pour le transport d'un vélo et de sa remorque enfant, un seul billet suffit.

4 Où acheter ?

Achetez vos billet et supplément vélo aux automates, aux guichets, via le site **belgiantrain.be**, sur l'application SNCB ou chez les vendeurs agréés. Le billet vélo se trouve dans "supplément". Si vous achetez vos billets à bord du train, le prix sera majoré du supplément "Tarif à bord".

5 Embarquer son vélo dans le train

Découvrez le planificateur de voyage dédié aux vélos .

BikeOnTrain vous aide à choisir le meilleur itinéraire pour voyager en train avec votre vélo.

Vérifiez en quelques clics :

- le nombre de places vélos à bord de votre train
- si l'embarquement nécessite l' intervention du contrôleur de train
- la hauteur du plancher du train

Afin de faciliter l'embarcation de votre vélo dans le train, consultez les écrans en gare annonçant la composition du train et vérifiez ainsi l'emplacement du « wagon-vélo » dès le quai. Vous pouvez également consulter la composition du train sur l'Application SNCB ou sur le site web de la SNCB grâce au planificateur de voyage BikeOnTrain.
bikeontrain.belgiantrain.be

Pour rappel :

- le vélo doit être embarqué et débarqué par le voyageur et reste sous sa responsabilité depuis l'entrée de la gare jusqu'à sa sortie ;
- le nombre de places est limité et l'accompagnateur est susceptible de vous inviter à embarquer dans le train suivant ;
- la réservation pour des groupes voyageant à vélo n'est pas possible. Dès lors, si vous souhaitez voyager en groupe de plus de cinq personnes, pensez à vous répartir sur plusieurs trains. Certaines lignes offrent une cadence de 2 à 4 trains par heure en semaine.

Cependant, les conditions d'embarquement des vélos se sont améliorées ces dernières années. Certains trains disposent d'un compartiment vélo (logo visible sur la fenêtre), accessible en libre service et où l'on peut s'asseoir à proximité de son vélo.

Les types de train et leurs différents compartiments vélos



DESIRO

Compartiment vélo situé au centre du train



Trains IC : Ostende - Eupen

Voiture avec emplacements vélos librement accessibles, située au centre du train



Trains Liège - Namur - Bruxelles

Compartiment vélo situé dans la voiture de première classe, accessible sur demande à l'accompagnateur



Trains IC : Liège - Quiévrain et trains S : Hasselt - Maastricht

Compartiment vélo situé au centre du train, librement accessible



Automotrices anciennes : trains S, L et P

Compartiment vélo situé à une des extrémités du train s'il n'est pas accouplé, accessible sur demande à l'accompagnateur



Trains Welkenraedt - Courtrai

Étage inférieur mixte vélos-voyageurs, situé au centre du train, accessible sur demande à l'accompagnateur

© Province de Liège © GareSNCB de Liège-Guillemins-Arch.Ing Santiago CALATRAVA

VENIR EN VOITURE

Si la combinaison 100% train + vélo au départ de la gare la plus proche de chez vous n'est pas la plus pertinente, vous pouvez opter pour deux de ces solutions :

Se parquer à Liers (départ) et revenir de Liège-Guillemins (arrivée) en train (parking gratuit).

Parking de la gare : rue Provinciale 165, 4450 Liers-Juprelle

Se parquer à Liège-Guillemins (arrivée) et se rendre en train jusqu'au départ de la balade à Liers (payant).

Parking P1 : Av. de l'Observatoire, 4000 Liège
Type : souterrain - Accès : 24/7 - Hauteur libre : 2,10 m - Nombre de places de parking : 503

Parking P2 : Rue de Sclessin, 4000 Liège
Type : en plein air - Accès : 24/7 - Hauteur libre : sans limitation - Nombre de places de parking : 156

Parking P3 : Rue du Plan incliné, 4000 Liège
Type : parking à étages - Accès : 24/7 - Hauteur libre : 2 m - Nombre de places de parking : 700

Toutes les informations sur le site **belgiantrain.be**

CHECK-LIST AVANT DE PARTIR

- ☐ Régler la taille de la selle et du guidon et vérifier l'état des pneus, des freins, de l'éclairage et des vitesses.
- ☐ Privilégier des sacoches arrières par rapport au sac à dos (transpiration, inconfort...) pour y emporter vos vêtements, pique-nique,... La sacoche au guidon est pratique pour les objets courants.
- ☐ Une selle confortable si vous voyagez plus d'une journée.
- ☐ Un kit de réparation : cartouches de CO_2 pour regonfler son pneu rapidement ou une pompe adaptée, chambre à air de rechange, un démonte-pneu, des patchs, de la colle, des clés dont allen.
- ☐ Un bon cadenas (attachez toujours votre cadenas au cadre du vélo en passant par une roue).
- ☐ Des vêtements adaptés en fonction de la météo : en été : lunettes de soleil, chapeau/casquette/casque, crème solaire ; en hiver : gants et bonnets.
- ☐ Pour les vélos à assistance électrique : la veille : rechargez complètement votre batterie. Emportez votre chargeur.
- ☐ Remplir ses pneus de liquide anti-crevaison

CONSEILS ÉLÉMENTAIRES

- Sur les RAVeL, la vitesse est limitée à 30km/h et les piétons sont prioritaires. Restez courtois !
- Tenez toujours votre droite (même sur les RAVeL, en cas de croisement ou si on vous dépasse).
- Ne circulez pas trop proche les uns des autres pour éviter un accident.
- Attention aux bordures et aux rails abordés tangentiellement (chute assurée !).

Province de Liège

Conception et mise en page :
Service Provincial du Tourisme

Editeur responsable :
Service Provincial du Tourisme

Les éditeurs ne peuvent être tenus responsables en cas d'accident ou de dommages occasionnés sur le parcours.

Toutes les informations dans cet ouvrage ainsi que le plan sont publiés à titre indicatif. Les éditeurs ne peuvent être tenus responsables en cas d'oublis ou d'erreurs involontaires.

Toutes suggestions ou modifications peuvent nous parvenir à l'adresse : info@pointsnoeuds-provincedeliege.be

RÉSEAU POINTS-NŒUDS Province de Liège

DÉCOUVREZ UNE MULTITUDE DE PAYSAGES DE FAÇON DIFFÉRENTE !

POINTSNOEUDS-PROVINCEDELIEGE.BE

SUIVEZ-NOUS AUSSI SUR FACEBOOK RESEAUPOINTSNOEUDSPROVINCEDELIEGE

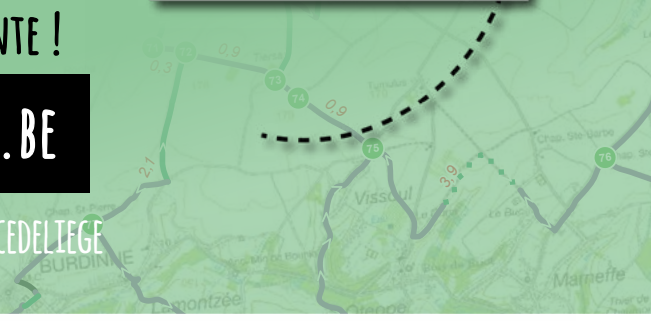

RANDO-M

Wallonie tourisme TW

Interreg Euregio Meuse-Rhin Fonds Européen de Développement Régional UNION EUROPÉENNE

RheinlandPfalz

Province de Liège

Ostbelgien

EIFEL

Wallonie

Eifel-Ardennen Ardenne-Eifel

Ministerium für Wirtschaft, Innovation, Digitalisierung und Energie des Landes Nordrhein-Westfalen