

# VÉLOS, TRAINS & PAYSAGES

#SlowTourisme en Province de Liège

© Audrey Kärtgen



## LA VECQUÉE

TROIS-PONTS



37 KM



RÉGION DE  
BUTGENBACH



65 KM

AYWAILLE



## VÉLOS, TRAINS & PAYSAGES

# LA VECQUÉE

Entre culture et nature, chacun trouvera son bonheur lors de cette balade de deux jours. Au départ de la gare de Trois-Ponts vous empruntez le RAVeL pour rejoindre les villes de Stavelot et Malmedy, riches en traditions. Cathédrale, abbaye, monastère, musées et kiosques combleront les amateurs d'art et d'histoire. Vous traversez ensuite la très belle vallée de la Warchenne pour rejoindre Waimes, où les brasseries et restaurants ne manquent pas pour une éventuelle pause. La journée se termine du côté de Bütgenbach et son célèbre lac. Ce village aux allures de station balnéaire recèle une nature intacte, de grandes forêts, de vastes étendues verdoyantes, de magnifiques bocages et de nombreuses réserves naturelles. De Bütgenbach à Hockay, les adresses pour passer une nuit ne manquent pas.

La journée du lendemain vous emmènera dans les Hautes Fagnes et au Signal de Botrange, point culminant de la Belgique (694m). Le parcours se poursuit ensuite, en pente douce, le long de la Vecquée, ligne de crête qui séparaient jadis les Principautés de Liège et de Stavelot-Malmedy. Vous passerez à côté de la Fagne Malchamps, dominée par sa tour panoramique et de la Charmille, un de nos coups de cœur.

### LE CONCEPT

Une manière de voyager différente et écologique

Des paysages à (re)découvrir à vélo mais aussi déjà depuis le train

Des balades pensées dans une logique du moindre effort

Des itinéraires diversifiés combinant RAVeL et réseau points-nœuds

Une attention portée aux périodes les plus propices pour découvrir une région

Nos coups de cœur inédits, à la portée de tous et à tout moment





© Audrey Kötigen

## INFORMATIONS GÉNÉRALES SUR LA BALADE

### DÉTAILS

🚩 Départ : Gare de Trois-Ponts (Alt. 254 m)

🚩 Arrivée : Gare d'Aywaille (Alt. 132 m)

Distance : **102 km**

Durée approximative (sans pause) : **2 jours / 7h**

Difficulté : **Moyenne**

Dénivelé positif : **833 m**

Dénivelé négatif : **961 m**

### VOIRIES EMPRUNTÉES

RAVeL et voiries réservées aux cyclistes et piétons **76 km**

Voiries partagées (voitures & vélos) **26.4 km**

Voiries asphaltées **81.8 km**

Chemins et sentiers non revêtus **20.7 km**

### TYPES DE VÉLO

✓ Tout chemin ✓ Tout terrain ✓ Électrique ✗ Course ✗ Ville ✗ Tandem ✗ Remorques enfants

### PÉRIODE(S) CONSEILLÉE(S)

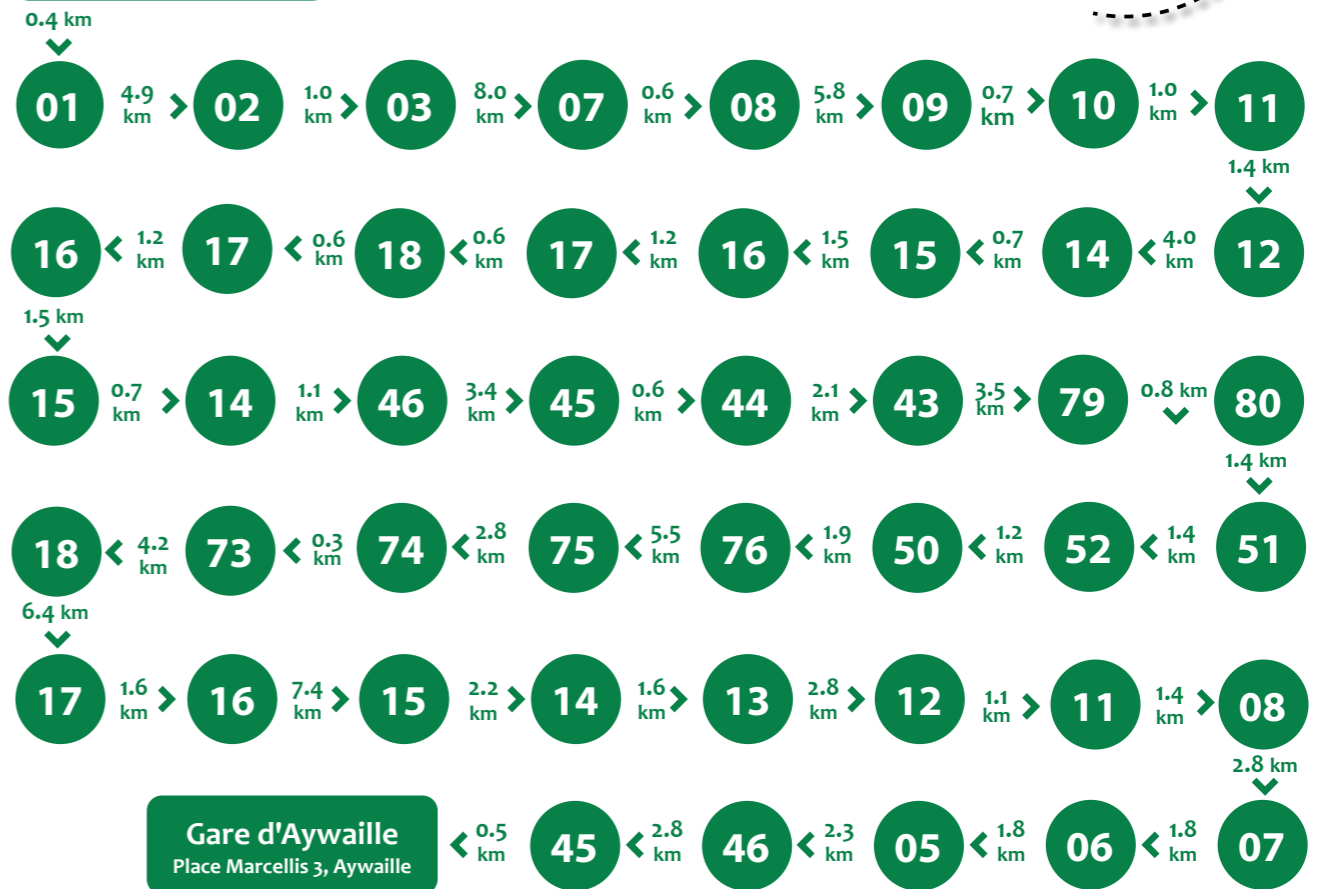
De fin mars à début mai : la saison des jonquilles, les premières feuilles d'un vert éclatant  
 Octobre - novembre : les belles couleurs de l'automne

## POINTS-NOEUDS À SUIVRE



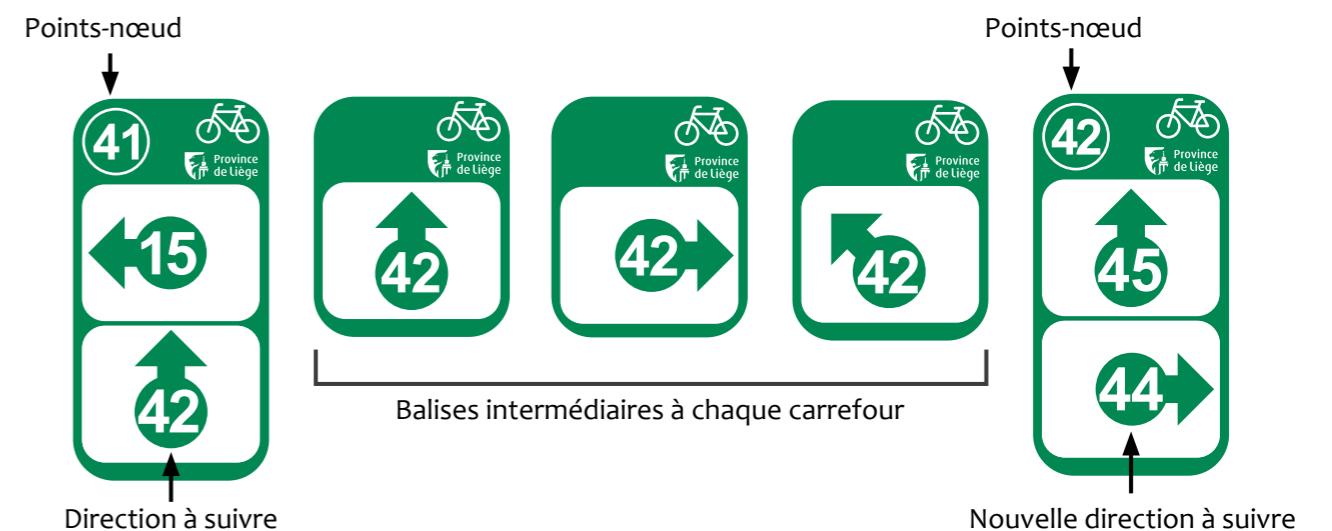
### Gare de Trois-Ponts

Rue de la Gare, Trois-Ponts



## PRINCIPE & BALISES INTERMÉDIAIRES

### EXEMPLE DE POINTS-NOEUDS À SUIVRE : 41 À 42




# Nos coups de



© Audrey Köttergen

## Point de vue sur la Fagne wallonne et le Signal de Botrange

 Bienvenue sur le toit de la Belgique ! Depuis 1919, le Signal de Botrange est le point culminant de la Belgique avec une altitude de 694 mètres. La butte Baltia permet d'atteindre l'altitude symbolique de 700 mètres.

200 mètres avant le Signal de Botrange (point-nœud 52), le point de vue sur la fagne wallonne vous permet d'admirer les vastes étendues de landes et de tourbières sur près de 660 hectares. Un biotope exceptionnel à préserver !


À la Maison du Parc (point-nœud 50), vous trouverez tout le confort nécessaire pour une halte : toilettes publiques, plaine de jeux, cafétéria, prises pour vélos électriques, tables de pique-nique intérieures, grand feu ouvert pour les journées pluvieuses ou froides, informations touristiques, exposition,...

[www.botrange.be](http://www.botrange.be)




© FTPP JM Léonard

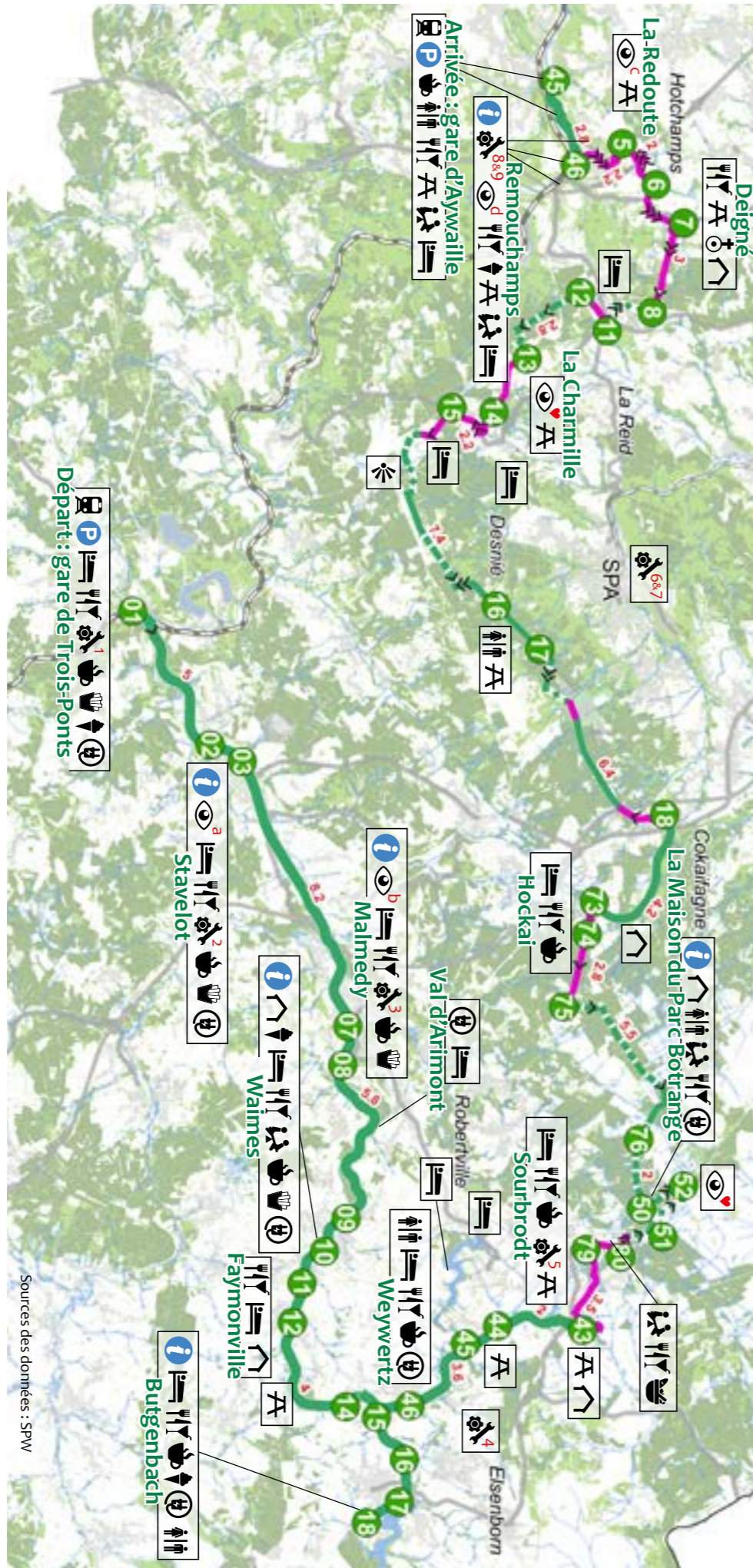
## La Charmille du Hauts-Marais

 Au point-nœud 13, découvrez ce superbe tunnel végétal. Longue de 573 mètres, la charmille du Hauts-Marais est connue comme la plus grande et l'une des plus belles d'Europe. Ce ne sont pas moins de 4.700 plants de charmes, dont 60 à 70% sont centenaires, qui forment cette voûte. Néanmoins, vous devrez parcourir la charmille à pied.

[lareid.be/la-charmille](http://lareid.be/la-charmille)




























 Point-nœud 13 à Vert-Buisson

## SUR VOTRE ROUTE



Pour plus d'informations, rendez-vous sur notre site internet : [pointsnœuds-provincedeliege.be/balades-velos-trains-paysages/la-vecque-e.html](http://pointsnœuds-provincedeliege.be/balades-velos-trains-paysages/la-vecque-e.html)

Sources des données : SPW

	Points-nœuds Province de Liège		Pente à 3% à 5%		Parking payant		Attraction touristique		Bar / Restaurant		Producteurs / artisans boutique du terroir
	RAVEL		Pente à 5% à 8%		Office du tourisme		Point de vue		Café / Bar		Bornes de recharge pour vélo électrique
	Voies non revêtues		Pente à >8%		Nos coups de cœur		Village de caractère		Glacerie		Abri
	Voies calmes partagées (vélo + voitures)		Parking gratuit		Gare ferroviaire		Toilettes publiques		Friterie / Snack		
					Hébergements		Aire de pique-nique		Aire de jeux		

## À DÉCOUVRIR AUSSI



### 👁️ Les Villes de Stavelot et Malmedy

**a** N'hésitez pas à quitter le RAVeL pour découvrir Stavelot et Malmedy, deux des plus anciennes villes de Belgique (648). Les monastères de Stavelot et de Malmedy sont à l'origine des deux villes et ont été fondés en même temps. À eux deux, ils ont formé, pendant 1.100 ans, une principauté abbatiale. Arpenter les ruelles pavées du centre historique de Stavelot pour y découvrir ses petites maisons étroites recouvertes d'ardoises et sa prestigieuse abbaye avec son complexe muséal. Parcourez la ville animée et chaleureuse de Malmedy et visitez sa cathédrale, le Malmundarium et ses kiosques.

De nombreux autres musées vous permettront de découvrir leurs histoires, leurs traditions et le folklore local. En effet, les deux villes sont également réputées pour leurs carnivals : les Blancs-Moussis de Stavelot et le Cwarmê de Malmedy.

[www.malmundarium.be](http://www.malmundarium.be) - [www.malmedy-tourisme.be](http://www.malmedy-tourisme.be) - [tourismestavelot.be](http://tourismestavelot.be)

📍 Stavelot au point-nœud 02  
Malmedy au point-nœud 07



### 👁️ Grottes de Remouchamps

**d** Si vous désirez combiner balade et visites, profitez de la plus longue navigation souterraine d'Europe accessible aux touristes à la fin de votre périple ! Vous tomberez certainement sous le charme de ce retour en barque sur la rivière qui parcourt l'étage inférieur de la grotte, et ce sur une distance de 700 m. Celle-ci clôture la visite au cours de laquelle vous aurez pu admirer une série de beautés souterraines : des galeries spectaculaires, merveilleusement décorées par la nature, une salle découverte en 1912 ainsi que la Cathédrale, haute de 40 m qui pourrait contenir aisément un immeuble de douze étages.

[www.lesgrottes.be](http://www.lesgrottes.be)

📍 Rue de Louveigné 3, 4920 Aywaille

### 👁️ La Côte de la Redoute

**c** Célèbre pour être l'une des principales difficultés de la Classique ardennaise Liège-Bastogne-Liège, la Côte de La Redoute est longue de 1,7 km avec un dénivelé de 161 mètres. Déception pour certains ou soulagement pour d'autres, dans le cadre de la balade de la Vecquée, vous la descendrez. Un monument au sommet de la côte commémore la victoire française de la bataille entre les troupes impériales et les républicains français.

N'hésitez pas à goûter, avec modération, une "Redoutable", la bière artisanale des grimpeurs, produite par la brasserie La Binchoise. Le taux d'alcool est le même que le dénivelé moyen de la côte de La Redoute : 9%. Santé !

[www.laredoutable.be](http://www.laredoutable.be)

📍 Point-nœud 05 à Sougné-Remouchamps

## BOIRE ET MANGER

Vous pourrez vous restaurer ou vous désaltérer à Trois-Ponts, Stavelot, Malmedy, Waimes, Faymonville, Weywertz, Sourbrodt, Botrange, Hockai, Sougné-Remouchamps et Aywaille.

Retrouvez toutes les adresses sur notre site internet : [pointsnœuds-provincedeliege.be/balades-velos-trains-paysages/la-vecque-e.html](http://pointsnœuds-provincedeliege.be/balades-velos-trains-paysages/la-vecque-e.html)

## LOCATION DE VÉLOS

### At Bike

Service de livraison (à partir de 12 personnes)

11, Rue Coirville, 4950 WAIMES  
Tél. : +32 (0) 80 67 83 82

[www.atbike.be](http://www.atbike.be)

### Ardennes Cycling

Avenue du Doyard 5e, 4970 Stavelot  
Tél. : +32 (0) 476 47 17 40

[ardennescycling@hotmail.com](mailto:ardennescycling@hotmail.com)

### Sport et Nature

(Pas de livraison)

Place du Parc 21, 4960 Malmedy  
Tél. : +32 (0) 80 33 97 01

[www.sportsetnature.be](http://www.sportsetnature.be)

### Coo Adventure

Livraison des vélos moyennant un supplément

Petit Coo 4, 4970 Stavelot  
Tél. : +32 (0) 80 68 91 33

[www.coo-adventure.com/vtt-mountainbike](http://www.coo-adventure.com/vtt-mountainbike)

### Horizon bike

rue Abbé Dossogne 36, 4970 Hockai-Francorchamps  
Tél. : +32 (0) 472 88 04 69

## RÉPARATION DE VÉLOS

### Garage Maesen (1)

Route de Coo 90, 4980 Trois-Ponts  
Tél. : +32 (0) 80 68 42 50

Du mardi au vendredi : 7h30 - 12h30 et 13h30 - 18h00  
Samedi : 8h00 - 12h30 et 13h30 - 17h00

### North Bike (2)

Avenue des Démineurs 24, 4970 Stavelot  
Tél. : +32 (0) 80 77 19 00

Mardi, mercredi, vendredi, samedi : 10h00 - 18h00

### Sport et Nature (3)

Place du Parc 21, 4960 Malmedy  
Tél. : +32 (0) 80 33 97 01

Du mardi au vendredi : 9h00 - 12h30 et 13h30 - 18h00  
Samedi : 9h00 - 18h00

### East Side Bike Shop (4)

Sourbrodter Straße 46, 4750 Bütgenbach  
Tél. : +32 (0) 494 87 03 57

Lundi, Mercredi, jeudi, Vendredi : 14h00 - 19h00  
Samedi : 09h00 - 16h00

### Buckardt (5)

Rue de la Station 29, 4950 Sourbrodt  
Tél. : +32 (0) 80 44 64 36

Du mardi au vendredi : 8h30 - 12h00 et 13h00 - 18h00  
Samedi : 8h30 - 15h00

### Ardennes Bike (6)

Avenue Reine Astrid 191, 4900 Spa  
Tél. : +32 (0) 87 26 64 32

Mardi et mercredi : 10h00-18h00  
Vendredi : 10h00-20h00 - Samedi : 10h00 - 18h00

### Urban Tri Sports Spa (7)

Boulevard des Anglais 8, 4900 Spa  
Tél. : +32 (0) 87 77 11 77

Du mardi au vendredi : 10h00 - 18h00  
Samedi : 09h00 - 18h00

### Bicycl'ic (8)

Square Philippe Gilbert 3, 4920 Remouchamps  
Tél. : +32 (0) 4 23 41 116

Du mardi au samedi : 8h30 - 12h00 et 13h00 - 18h00

### Cycle Matagne (9)

Avenue de la Porallée 21, 4920 Aywaille  
Tél. : +32 (0) 4 38 44 288

Du mardi au vendredi : 10h00 - 18h30  
Samedi : 10h00 - 18h00

## OFFICES DU TOURISME

### Infos Tourisme Trois-Ponts

Rue Traverse 9  
4980 Trois-Ponts  
Tél. : +32 (0) 80 68 40 45  
tourisme@troisponts.be  
Lundi, Mercredi : 10h00 - 12h30 et 13h00 - 16h00  
Mardi, jeudi : 09h00 - 12h30 et 13h00 - 16h00  
Vendredi : 10h00 - 12h30 et 13h00 - 17h00  
Samedi : 09h00 - 12h30 et 13h00 - 17h00

[www.troisponts-tourisme.be](http://www.troisponts-tourisme.be)

### Office du Tourisme de Stavelot

Cour-de-l'Abbaye 1  
4970 Stavelot  
Tél. : +32 (0) 80 86 27 06

info@tourismestavelot.be

Ouvert tous les jours de 10h à 13h et de 13h30 à 17h

[tourismestavelot.be](http://tourismestavelot.be)

### Maison du Tourisme Hautes Fagnes Cantons de l'Est

Place Albert 1er 29A  
4960 Malmedy  
Tél. : +32 (0) 80 33 02 50

info@ostbelgien.eu

Du 16/04 au 30/06 : du lundi au jeudi : 10h00 - 18h00.  
Vendredi et samedi : 10h00 - 19h00. Dimanche & jours fériés : 10h00 - 18h00.

Du 01/07 au 15/09 : du lundi au jeudi : 09h00 - 18h00.  
Vendredi et samedi : 09h00 - 19h00. Dimanche & jours fériés : 09h00 - 18h00.

[www.ostbelgien.eu](http://www.ostbelgien.eu)

### Tourist-Info Waimes

Rue du Centre 21  
4950 Waimes  
Tél. : +32 (0) 80 32 98 67

tourisme@waimes.be  
Mercredi et samedi : 10h00 - 16h00  
Vendredi : 14h00 - 18h00

[www.waimes.be/tourisme](http://www.waimes.be/tourisme)

### Tourist Info Bütgenbach

Marktplatz 13a  
4750 Bütgenbach  
Tél. : +32 (0) 80 86 47 23

touristinfo@butgenbach.be

De septembre à juin : du mardi au vendredi : 9h00 - 16h00. Samedi : 9h00 - 15h00. Dimanche & jours fériés : 10h00 - 13h00

De juillet à août : Lundi au Samedi : 09h00 - 16h30.  
Dimanche & jours fériés : 09h00 - 15h00

[www.butgenbach.info](http://www.butgenbach.info)

### Parc naturel Hautes Fagnes-Eifel

Route de Botrange 131  
4950 Waimes  
Tél. : +32 (0) 80 44 03 00

Du lundi au vendredi : 09h00 - 17h00  
Week-ends & jours fériés : 10h00 - 18h00

[www.botrange.be](http://www.botrange.be)

### Maison du Tourisme Ourthe-Vesdre-Amblève

Rue Magritte, 1  
4920 Aywaille  
Tél. : +32 (0) 43 84 35 44

Du lundi au vendredi : 08h30 - 17h00  
Samedi et dimanche : 10h00 - 17h00

[www.ovatourisme.be](http://www.ovatourisme.be)

## BORNES DE RECHARGEMENT

### Syndicat d'initiative de Trois-Ponts

Rue Traverse 9  
4980 Trois-Ponts

### Esplanade de l'Abbaye de Stavelot

Avenue Ferdinand Nicolay  
4970 Stavelot (au dessus de l'Abbaye)

### Val d'Arimont Resort

Chemin du Val 30, 4960 Malmedy  
Tél. : +32 (0) 80 33 07 61

### Chez Gerty

Rue de la Gare 25  
4950 Waimes

### Camping Worriken

Worriken 9  
4750 Bütgenbach

### Butgenbacher Hof

Marktplatz 8  
4750 Bütgenbach

### Centre Nature Botrange

Route de Botrange 131  
4950 Waimes

**Besoin de remplir votre bidon ou de gonfler vos pneus ? Rendez-vous au Tourist-Info de Bütgenbach, où vous trouverez (gratuitement) tout ce dont vous avez besoin + du bon conseil. Vente également de kits de réparation et autres accessoires.**

## HÉBERGEMENTS

Tous les hébergements ci-dessous sont labellisés "Bienvenue Vélo" ou "Bed & Bike" et se situent sur votre itinéraire ou à proximité. Ils vous garantissent des services et équipements appropriés aux cyclistes (réparation, rechargement, équipement de nettoyage, cartes,...) mais aussi un endroit sécurisé pour abriter votre vélo pendant la nuit.

Retrouvez l'entièreté des hébergements (labellisés vélo ou non) et leurs localisations sur notre site internet : [pointsnoeuds-provincedeliege.be/balades-velos-trains-paysages/la-vecque-e.html](http://pointsnoeuds-provincedeliege.be/balades-velos-trains-paysages/la-vecque-e.html)

### Daft Hôtel

Route de Waimes 19b, 4960 Malmedy  
Tél. : +32 (0) 2 899 79 78

hello@dafthotel.be

[www.dafthotel.be](http://www.dafthotel.be)

### My Hôtel

Rue Devant les Grands Moulins 25, 4960 Malmedy  
Phone no. : +32 (0)80 78 00 00

info@myhotel.be

[myhotel.be](http://myhotel.be)

### Val d'Arimont Resort

Chemin du Val 30, 4960 Malmedy  
Tél. : +32 (0) 80 33 07 61

Info@val-arimont.be

[www.val-arimont.be](http://www.val-arimont.be)

### Auberge de Jeunesse de Malmedy

Route d'Eupen 36, 4960 Malmedy  
Phone no. : +32 (0)80 33 83 86

malmedy@lesaubergesdejeunesse.be

[lesaubergesdejeunesse.be/malmedy](http://lesaubergesdejeunesse.be/malmedy)

### La Nuit d'Or

Rue des Hauts-Sart 17, 4950 Thirimont  
Phone no. : +32 (0) 494 81 58 33

bernadette@lanuitdor.com

[www.lanuitdor.com](http://www.lanuitdor.com)

### Hôtel Hotleu

Rue de Hottleux 106, 4950 Waimes  
Tél. : +32 (0) 80 67 97 05

info@hotleu.be

[www.hotleu.be](http://www.hotleu.be)

### Au Cheval Blanc

Rue du Centre 20, 4950 Waimes  
Tél. : +32 (0) 80 67 09 10

info@hoteldesbains.be

[www.robert-hotels.com](http://www.robert-hotels.com)

### RAVeLHotel - Cyrano

Rue de la Gare 23, 4950 Waimes  
Tél. : +32 (0) 80 67 99 89

info@cyrano.be

[www.cyranohotel.be](http://www.cyranohotel.be)

### B&B Maison Ruthier

Ruthier 13, 4950 Waimes  
Tél. : +32 (0) 43 84 35 44

info@maison-ruthier.be

[www.maison-ruthier.be](http://www.maison-ruthier.be)

### Maison de vacances Arnika

Lindenallee 4, 4750 Bütgenbach  
Tél. : +32 (0) 80 44 59 45

info@ferienhaus-arnika.be

[www.ferienhausarnika.be](http://www.ferienhausarnika.be)

### Butgenbacher Hof

Marktplatz 8, 4750 Bütgenbach  
Tél. : +32 (0) 80 444 212  
info@hbh.be  
[www.hotelbutgenbacherhof.com](http://www.hotelbutgenbacherhof.com)

### Hôtel Eftelland

Seestrasse 5, 4750 Bütgenbach  
Tél. : +32 (0) 80 44 66 70  
info@hoteleiftelland.be  
[www.hoteleiftelland.be](http://www.hoteleiftelland.be)

### Beverly week-end

Worriken 3, 4750 Bütgenbach  
Tél. : +32 (0) 80 21 51 36  
info@beverlyweekend.com  
[www.beverlyweekend.com](http://www.beverlyweekend.com)

### Camping Worriken

Worriken 9, 4750 Bütgenbach  
Tél. : +32 (0) 80 44 69 61  
info@worriken.be  
[www.worriken.be](http://www.worriken.be)

### Sporthouse Worriken

Worriken 9, 4750 Bütgenbach  
Tél. : +32 (0) 80 44 69 61  
info@worriken.be  
[www.worriken.be/fr/se-loger-a-buetgenbach/sporthouse/](http://www.worriken.be/fr/se-loger-a-buetgenbach/sporthouse/)

### Lindenhof Hôtel - Restaurant

Neuer Weg 1, 4750 Weywertz  
Tél. : +32 (0) 495 53 54 34  
[www.lindenhof-weywertz.com](http://www.lindenhof-weywertz.com)

### Le Domaine des Hautes Fagnes

Rue des Charmilles 67, 4950 Ovifat  
Tél. : +32 (0) 80 44 69 87  
info@dhf.be  
[www.dhf.be](http://www.dhf.be)

### Camping des Charmilles

Rue des Charmilles 66, 4950 Ovifat  
Phone no.: +32 (0) 80 21 41 75  
hello@domaine-charmilles.be  
[www.domaine-charmilles.be](http://www.domaine-charmilles.be)

### Gîtes Kaleo Ovifat

Rue des Charmilles 69, 4950 Ovifat  
Tél. : +32 (0) 80 44 46 77  
ovifat@kaleo-asbl.be  
[www.kaleo-asbl.be/fr/gites/ovifat/](http://www.kaleo-asbl.be/fr/gites/ovifat/)

### R Hôtel

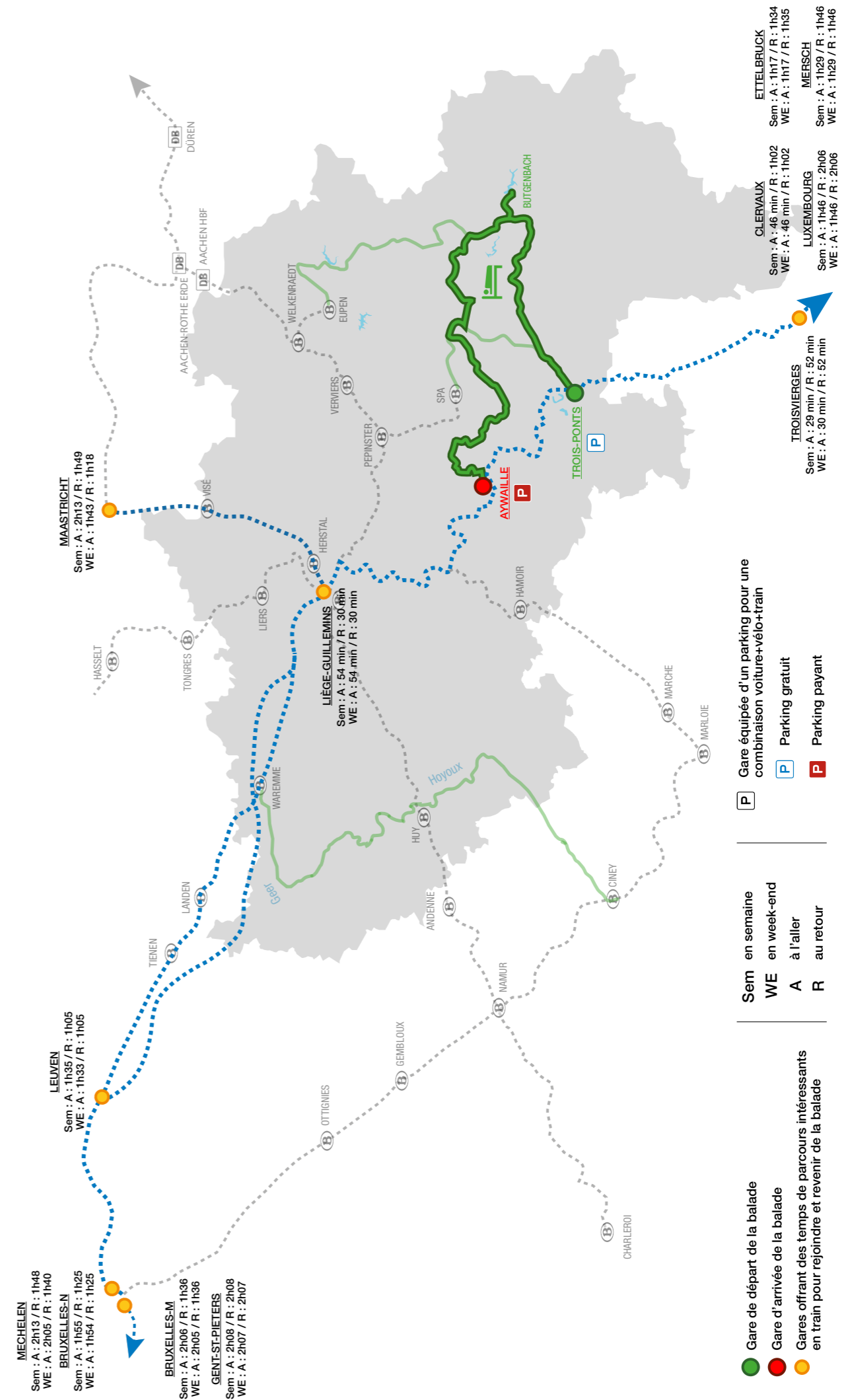
Square Philippe Gilbert 1, 4920 Aywaille  
Tél. : +32 (0) 4 247 55 55  
contact@r-hotel.be  
[www.r-hotel.be](http://www.r-hotel.be)

### La Couette de l'Ours

Chemin de la Fosse 20, 4920 Aywaille  
Phone no.: +32 (0) 4 97 43 09 86  
contact@couettedelours.be  
[www.couettedelours.be](http://www.couettedelours.be)

### Welcome To My Garden

Welcome To My Garden est un réseau de citoyen. ne.s offrant leur jardin comme espace de bivouac gratuit pour des voyageurs et voyageuses adeptes du slow travel. Envie de tenter l'expérience? Rendez-vous sur le site internet : [welcometomygarden.org](http://welcometomygarden.org)





## VOYAGE EN TRAIN

Voyager en train et de surcroît avec un vélo n'est pas dans les habitudes de tout le monde. Retrouvez tous les conseils, ci-dessous, étape par étape, pour que votre escapade se passe dans les meilleures conditions.

**N'hésitez pas à vérifier les détails de votre voyage avant votre départ directement sur le site ou sur l'application SNCB. Un changement suite à des travaux ou des retards, peut en effet perturber votre organisation.**

- 1 À l'aide de la carte ci-avant, assurez-vous d'abord que la combinaison 100% train + vélo au départ de la gare la plus proche de chez vous est pertinente. Attention, l'embarquement d'un vélo n'est pas autorisé dans les gares de Bruxelles-Central, Bruxelles-Chapelle et Bruxelles-Congrès.
- 2 En fonction de la durée estimée de la promenade, planifiez votre aller-retour en train via l'application mobile ou sur le site internet ([www.belgianrail.be](http://www.belgianrail.be)) de la SNCB. N'oubliez pas de prévoir suffisamment de temps pour d'éventuels pauses, apéros ou pour découvrir les curiosités locales. Ne comptez pas non plus sur le dernier train, personne n'est à l'abri d'un incident de route. Les billets achetés sont valables durant toute la journée et non à une heure précise.
- 3 Choisissez la formule tarifaire la plus avantageuse.

### Les enfants ?

Les enfants de moins de 12 ans voyageant avec un adulte ne payent pas le train. Par contre, un billet est nécessaire pour leur vélo.

### Les adolescents, les moins de 26 ans ?

Si le coût du trajet simple est de plus de 6.60€, privilégiez le YOUTH TICKET (billet pour 1 trajet à 6.60€) ou le YOUTH MULTI, 55€ pour 10 trajets (53€ sur l'app) si vous êtes plusieurs de -26 ans à partir en périple.

### Adultes voyageant de temps en temps en train

Un RAIL PASS coûte 87€ pour 10 trajets (84€ sur l'app). Il n'est pas nominatif et peut être utilisé pour d'autres voyages. Si vous voyagez à deux, vérifiez sur l'automate que l'achat de 2 billets aller-retour ne revient pas plus cher qu'un RAIL PASS.

### Les plus de 65 ans ?

Pour les périodes à vélo d'une journée voire même pour un voyage à vélo de deux jours, si vous venez en train de loin, privilégiez le Senior ticket (aller-retour, le même jour pour seulement 7.20€, attention : en semaine, valable uniquement après 9h).

### Un vélo pliable ?

Celui-ci peut être embarqué gratuitement dans le train.

### Le billet vélo ?

Un billet vélo pour un trajet coûte 4€ y compris au départ ou à destination des gares frontalières de Maastricht et Aachen.

Plus besoin de compléter deux billets et d'en accrocher un à son vélo. Il suffit d'indiquer les gares d'origine et de destination lors de l'achat à l'automate ou sur l'application SNCB. À l'automate, vous sélectionnez "Autres produits" - "Supplément" - "Billet vélo". Sur l'application ou le site internet SNCB, choisissez le produit ou ticket "Supplément vélo".

Pour le transport d'un vélo et de sa remorque enfant, un seul billet suffit.

### **4** Où acheter ?

Achetez vos billets et supplément vélo aux automates, aux guichets, via le site [snbc.be](http://snbc.be), sur l'application SNCB ou chez les vendeurs agréés. Le billet vélo se trouve dans "supplément". Si vous achetez vos billets à bord du train, le prix sera majoré du supplément "Tarif à bord".

### **5** Embarquer son vélo dans le train

Découvrez le planificateur de voyage dédié aux vélos .

**BikeOnTrain** vous aide à choisir le meilleur itinéraire pour voyager en train avec votre vélo.

Vérifiez en quelques clics :

- ✓ le nombre de places vélos à bord de votre train
- ✓ si l'embarquement nécessite l'intervention du contrôleur de train
- ✓ la hauteur du plancher du train

Planifiez votre voyage avec [bikeontrain.belgiantrain.be/](http://bikeontrain.belgiantrain.be/)

Pour rappel :

- le vélo doit être embarqué et débarqué par le voyageur et reste sous sa responsabilité depuis l'entrée de la gare jusqu'à sa sortie ;
- le nombre de place est limité et l'accompagnateur est susceptible de vous inviter à embarquer dans le train suivant ;
- la réservation pour des groupes voyageant à vélo n'est pas possible. Dès lors, si vous souhaitez voyager en groupe de plus de cinq personnes, pensez à vous répartir sur plusieurs trains. Certaines lignes offrent une cadence de 2 à 4 trains par heures en semaine.

Cependant, les conditions d'embarquement des vélos se sont améliorées ces dernières années. Certains trains disposent d'un compartiment vélo (logo visible sur la fenêtre), accessible en libre service et où l'on peut s'asseoir à proximité de son vélo.



## Les types de train et leurs différents compartiments vélos



### DESIRO

Compartiment vélo situé au centre du train



### Trains IC : Ostende- Eupen

Voiture avec emplacements vélos librement accessibles, située au centre du train



### Train Liège-Namur-Bruxelles

Compartiment vélo situé dans la voiture de première classe, accessible sur demande à l'accompagnateur



### Trains IC : Liège - Quévrain et trains S : Hasselt - Maastricht

Compartiment vélo situé au centre du train, librement accessible



### Automotrices anciennes : trains S, L et P

Compartiment vélo situé à une des extrémités du train s'il n'est pas accouplé, accessible sur demande à l'accompagnateur



### Train Welkenraedt - Courtrai

Étage inférieur mixte vélos-voyageurs, situé au centre du train, accessible sur demande à l'accompagnateur

## VENIR EN VOITURE

Si la combinaison 100% train + vélo au départ de la gare la plus proche de chez vous n'est pas la plus pertinente, vous pouvez opter pour deux de ces solutions :

Se parquer à Trois-Ponts (départ) et revenir d'Aywaille (arrivée) en train (gratuit).

Parking de la gare : Place de la Gare, 1, 4980 Trois-Ponts

Se parquer à Aywaille (arrivée) et se rendre en train jusqu'au départ de la balade à Trois-Ponts (gratuit).

Parking de la gare : Place Marcellis, 4920 Aywaille

Toutes les informations sur le site [belgianrail.be](http://belgianrail.be)

## CHECK-LIST AVANT DE PARTIR

- Régler la taille de la selle et du guidon et vérifier l'état des pneus, des freins, de l'éclairage et des vitesses.
- Privilégier des sacoches arrières par rapport au sac à dos (transpiration, inconfort...) pour y emporter vos vêtements, pique-nique,... La sacoche au guidon est pratique pour les objets courants.
- Une selle confortable si vous voyagez plus d'une journée.
- Un kit de réparation : crevaisons, pompe adaptée, chambre à air de rechange, clés dont allen.
- Un bon cadenas (attachez toujours votre cadenas au cadre du vélo en passant par une roue).
- Des vêtements adaptés en fonction de la météo :
  - en été : lunettes de soleil, chapeau/casquette/casque, crème solaire ;
  - en hiver : gants et bonnets.
- Pour les vélos à assistance électrique : la veille : recharger complètement votre batterie. Emportez votre chargeur.

## CONSEILS ÉLÉMENTAIRES

- Sur les RAVeL, la vitesse est limitée à 30km/h et les piétons sont prioritaires. Restez courtois !
- Tenez toujours votre droite (même sur les RAVeL, en cas de croisement ou si on vous dépasse).
- Ne circulez pas trop proche les uns des autres pour éviter un accident.
- Attention aux bordures et aux rails abordés tangentiellement (chute assurée !).



Conception et mise en page :

Fédération du Tourisme de la Province de Liège

Editeur responsable :

Fédération du Tourisme de la Province de Liège

Les éditeurs ne peuvent être tenus responsables en cas d'accident ou de dommages occasionnés sur le parcours.

Toutes les informations dans cet ouvrage ainsi que le plan sont publiés à titre indicatif. Les éditeurs ne peuvent être tenus responsables en cas d'oubli ou d'erreurs involontaires.

Toutes suggestions ou modifications peuvent nous parvenir à l'adresse : [info@pointnoeuds-provincedeliege.be](mailto:info@pointnoeuds-provincedeliege.be)



DÉCOUVREZ UNE MULTITUDE DE PAYSAGES DE FAÇON DIFFÉRENTE !

POINTSNOEUDS-PROVINCEDELIEGE.BE

SUIVEZ-NOUS AUSSI SUR FACEBOOK  POINTSNOEUDS.PROVINCEDELIEGE

