

# VIA JECORE

VÉLO + TRAIN

 EN 1 JOURNÉE À VÉLO ET RETOUR EN TRAIN

WAREMME



70 KM

MAASTRICHT



 EN 2 JOURS À VÉLO ET RETOUR EN TRAIN

WAREMME



39 KM



TONGRES



29 KM

MAASTRICHT





# VIA JECORE

Cette balade vous emmène à travers la pittoresque Vallée du Geer et ses paysages verdoyants. Au départ de la gare de Waremmes, la balade vous invite à un petit aller-retour jusqu'à la Réserve Naturelle du Haut-Geer. Formé d'anciens bassins de décantation, ce lieu est un petit paradis pour les oiseaux de Hesbaye et constitue l'un des plus beaux sites d'observation de Wallonie. A quelques kilomètres de là, c'est l'univers fascinant des insectes que vous pourrez découvrir à l'Insectarium Jean Leclercq (Hexapoda).

Vous pédalez ensuite en direction de Tongres et Maastricht, les plus anciennes villes de Belgique et des Pays-Bas, liées par leur passé depuis l'époque romaine. En chemin, vous rencontrez diverses curiosités : le Moulin du Broukay, la Tour d'Eben Ezer qui domine la vallée du Geer avec ses sculptures de créature ailée en béton, le fort d'Eben et le fort Saint-Pieter, les grottes de Marnes ainsi que la zone ENCI un peu avant Maastricht.

Un roadbook avec deux autres formules "Tout à vélo" de 140km au départ de Lens-Saint-Remy vous est également proposé :

- en deux journées avec une nuit à Maastricht
- en trois jours avec une nuit à Tongres et une nuit à Maastricht



## INFORMATIONS GÉNÉRALES SUR LA BALADE

### DÉTAILS

🚩 parking de la gare de Waremmes via la place Ernest Rongvaux. Dirigez-vous ensuite vers les points-nœuds 27 et puis 28.

Distance	70 km
Dénivelé positif	119m
Dénivelé négatif	187m
Difficulté	Facile

### VOIRIES EMPRUNTÉES

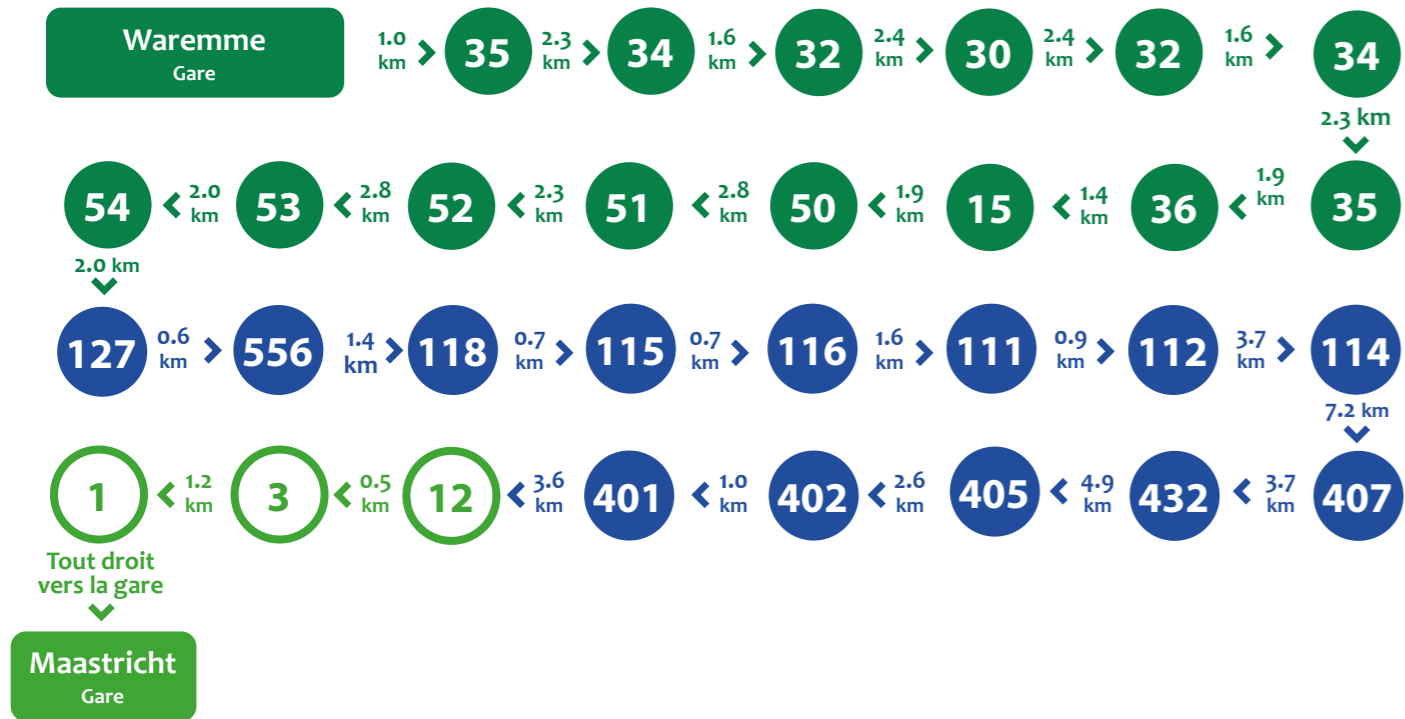
RAVeL et voiries réservées aux cyclistes et piétons	54,8 km
Voiries partagées (voitures & vélos)	15,4 km
Routes dangereuses	0 km
Voiries asphaltées	65,2 km
Chemins et sentiers non revêtus	4,8 km

### TYPES DE VÉLO

✓ Tout chemin ✓ Tout terrain ✓ Électrique ✗ Course ✓ Ville ✓ Tandem ✗ Remorques enfants

**ATTENTION, CETTE BALADE N'EST PAS ACCESSIBLE PENDANT OU APRÈS DE FORTES PLUIES. EN EFFET, LE PETIT CHEMIN LE LONG DU GEER DE LENS-SAINT-REMY À HOLLOGNE-SUR-GEER PEUT ÊTRE INACCESSIBLE.**

## POINTS-NŒUDS À SUIVRE



**Vous avez la possibilité d'allonger votre périple d'une nuit en dormant à Tongres (points-nœuds 111).**  
 La liste des hébergements se retrouve ci-après.

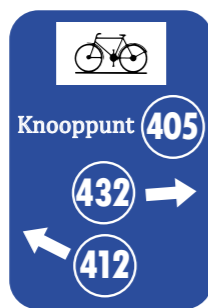
## PRINCIPE & BALISES INTERMÉDIAIRES



## TYPE DE PANNEAUX RENCONTRÉS



Panneaux et balises du réseau points-nœuds de la province de Liège.



Panneaux et balises du réseau points-nœuds du Limbourg flamand.

Même système que le réseau points-nœuds wallon, seul le design change.



Panneaux et balises du réseau points-nœuds du Limbourg néerlandais.

Même système que le réseau points-nœuds wallon, seul le design change.

	Café / Bar
	Hébergements
	Recharger son vélo
	Office du tourisme
	Réparation vélos
	À découvrir
	Bar / Restaurant
	Pente 3% à 5%
	Pente 5% à 8%
	Pente >8%
	Gare ferroviaire
	Parking gratuit
	Points-nœuds Province de Liège
	Points-nœuds VELOTOUR
	RAVeL
	Voiries vertes
	Voiries calmes partagées (vélo + voitures)

# A découvrir sur votre route




## Réserve naturelle du Haut-Geer

La réserve naturelle du Haut Geer constitue un superbe point de chute pour l'avifaune de Hesbaye. Située non loin de Waremme et entourée de monocultures intensives pauvres en biodiversité, la réserve du Haut-Geer est un petit paradis pour les oiseaux de Hesbaye. Formée d'anciens bassins de décantation, elle constitue l'un des plus beaux sites d'observation de Wallonie.

Sur le site se côtoient roselières, plans d'eau à massettes, bassins bordés de buissons ou aux berges dégagées... Autant de milieux variés qui permettent à de nombreux types d'oiseaux de se nourrir, de nicher, d'hiverner ou de se reposer lors des migrations. Pas moins de deux cent douze espèces y ont déjà été observées ! Les espèces traditionnellement liées aux milieux agricoles voient leurs habitats disparaître au profit d'une banalisation des milieux, d'où l'importance d'un lieu comme Hologne au cœur de cette région. Avec 26 ha de réserve gérée et protégée, elle constitue un havre pour une avifaune et une entomofaune riches et variées.

Attention, il est interdit de pédaler dans la réserve, mais celle-ci se visite très facilement en marchant à côté de son vélo !

 point-nœud 30



## Le site naturel du Wachnet - Hexapoda


Le site naturel de Grand-Axhe est un lieu aussi intéressant qu'agréable. Dissimulés à l'arrière de l'Hexapoda, les sentiers du Grand-Axhe qui parcourent quelques 3,5 km et les 17 hectares du site, attirent par la diversité des zones qu'ils traversent : vergers, roselières, champs, landes, mares et zones marécageuses.


C'est sur ce site que le Geer a eu droit à sa première reméandration, lors du projet Aquadra en 2012. Grâce à ce projet, le Geer a pu retrouver son ancien lit, lui rendant un aspect plus naturel. C'est autour de cette reméandration que s'est articulé le site naturel de Grand Axhe et son sentier écologique. Maintenant, oiseaux,

batraciens, libellules et même le castor ont investi ce havre de paix au cœur de la Hesbaye.

Vous voulez en apprendre plus sur les insectes ? Revenez vers le parking et arrêtez-vous à l'insectarium Hexapoda. Ce musée, récemment agrandi pour devenir le plus grand d'Europe dans ce domaine, est entièrement consacré aux Hexapodes (les insectes) et se compose d'un espace intérieur et d'un jardin de 2 500 m<sup>2</sup> fleuri et aménagé pour attirer les insectes butineurs. Ce musée détient plusieurs milliers de spécimens vivants et offre une multitude de modules didactiques et ludiques adaptés aux plus petits

[www.hexapoda.be/](http://www.hexapoda.be/) - entrée payante

 Points-nœuds 34




## La Ville de Tongres

En vous rendant à Tongres, l'une des plus anciennes villes de Belgique, vous apercevrez de loin déjà la basilique Notre Dame. C'est l'un des plus beaux édifices religieux gothiques de Belgique. Une visite de l'intérieur et de l'extérieur vaut assurément le détour ! Vous avez également la possibilité de monter au sommet de la tour pour une vue à couper le souffle.

Juste en face de la basilique, se dresse fièrement la statue d'Ambiorix qui rappelle le passé gallo-romain de Tongres.

A découvrir également : les remparts, le béguinage, la grand place et ses maisons du 16<sup>ème</sup> et 17<sup>ème</sup> siècle de style mosan, le musée gallo-romain et le Teseum, le parc De Motten mais aussi le plus grand marché d'antiquités du Benelux tous les dimanches.

Au sud est de Tongres, la sympathique euphorie du centre ville cède la place à un univers dominé par la nature et la tranquillité. C'est là que se trouve De Kevie, une vaste réserve naturelle dotée d'une faune et d'une flore précieuses.

 Points-nœuds 111



### **d** Le Moulin du Broukay

Le Moulin du Broukay nous amène à une autre époque de l'histoire humaine : les années 1950.

C'est à l'heure actuelle, un centre de culture, de loisirs, d'accueil du public, lieu de séminaires, d'activités récréatives, pédagogiques. Découvrez le « Géospadium », un espace didactique interactif qui vous emmène dans l'univers du Crétacé et à la découverte du silex depuis sa formation à son utilisation sous toutes ses formes tout au long de l'humanité.

Possibilité de se restaurer.

📍 Chemin du Broukay, 8 - 4690 Eben-Emaël  
Tél. : + 32 (0) 4 286 92 70 - + 32 (0) 499 21 38 75

[www.gmvloisirs.be](http://www.gmvloisirs.be)



### **e** La Tour d'Eben-Ezer

Spectaculaire, la Tour d'Eben-Ezer domine la vallée du Geer. Cette tour fantastique, haute de 33 mètres, a été construite en gros moellons de silex provenant de la carrière toute proche et relève d'une symbolique mûrement réfléchi. Son architecte, Robert Garcet n'a rien laissé au hasard en la bâtissant, de 1948 à 1963.

Au sommet, chaque angle est surmonté d'une immense sculpture d'animal ailé en béton. Le Taureau, le Sphinx, le Lion et l'Aigle représentent les chérubins de la vision d'Ezéchiel. À l'intérieur, une exposition vous fait revivre la fabuleuse aventure de cette construction unique et vous plonge dans l'action pacifiste de son concepteur.

Le jardin avec son Exposition Européenne d'Art Fantastique, et dont le thème change chaque année, est aussi accessible pour clôturer une visite entre rêve et mythologie.

La visite du Geospadium (voir Moulin du Broukay) est incluse dans la visite de la tour.

📍 Haie de Wonck, Lieu-dit "Krokay Thier" - 4690 BASSENGE (Lorsque vous sortez de la petite route asphaltée menant au chemin du Broukay, vous ne suivez pas le panneau 432 mais vous tournez directement à gauche sur le petit chemin empierré. Ne pas passer sous le pont. Ça monte jusqu'à la Tour d'Eben. Vous revenez ensuite sur vos pas)

Du 01/04 au 31/10 : de 11h à 18h en semaine et de 11h à 19h le week-end.

Du 01/11 au 31/03 : de 13h30 à 17h en semaine et de 13h30 à 18h le week-end.

Tél. : +32 (0) 4 286 92 79.

[www.musee-du-silex.be](http://www.musee-du-silex.be) - [www.visitezliege.be/fr/offre/la-tour-d-eben-ezer](http://www.visitezliege.be/fr/offre/la-tour-d-eben-ezer)




### **f** Le fort d'Eben-Emael

Visitez le fort d'Eben-Emael, considéré en 1940 comme le joyau de la défense belge. Situé le long du Canal Albert, le fort d'Eben-Emael était d'une importance stratégique pour la défense Est de la Belgique. Sa mission principale était d'interdire le passage du canal Albert et de la Meuse.

Vous y découvrirez comment il fut attaqué et neutralisé par un ennemi supérieurement entraîné et équipé. Si vous le désirez, prolongez votre visite en montant sur le massif, où vous aurez une meilleure vue du théâtre d'opérations.

📍 Rue du Fort 40, 4690 Eben-Emael - +32 (0) 4 286 28 61

[www.fort-eben-emael.be](http://www.fort-eben-emael.be)



### **g** Les Grottes de Kanne - "Pédaler sous Terre" dans le Mergelland (dès l'été 2024)

Visit Limburg continue d'innover pour vous faire vivre une expérience encore meilleure sur le réseau de pistes cyclables. Ce nouveau projet souterrain fera découvrir aux cyclistes la marne du Limbourg, une roche typique du sud-est de cette région. Ce parcours passionnant, qui vous emmènera jusqu'à 30 mètres sous terre, se distingue par ses curiosités architecturales à l'entrée et à la sortie. La piste cyclable souterraine est parallèle, sur environ 350 mètres, au chemin de halage qui longe le canal Albert, dans les carrières du Mathusberg. La sécurité est primordiale, car sur 150 mètres, le chemin offre des points de vue sur le canal. L'autre moitié du parcours s'effectue dans l'obscurité. Les cyclistes profiteront ainsi pleinement de l'ambiance « souterraine » avec un éclairage minimal. Les concepteurs tiennent également compte de la population de chauves-souris présente et limiteront au minimum les interventions dans le réseau souterrain.

📍 Points-nœuds 402



© Eighty8things

## La Ville de Maastricht



**h.1** ENCI Groeve  
[www.bezoekmaastricht.nl/locaties/2146331402/enci-groeve](http://www.bezoekmaastricht.nl/locaties/2146331402/enci-groeve)

Située sur les rives de la Meuse et au pied du Sint-Pietersberg, la zone ENCI offre un cadre magnifique pour faire des randonnées et profiter de la diversité de la flore et de la faune. Les visiteurs qui se promènent à pied ou à vélo sur la Montagne Saint Pierre peuvent admirer un paysage unique et magnifique depuis la plate-forme d'observation.



© JJ Spuitsers Fotografie



**h.2** Fort Saint Pierre  
[www.bezoekmaastricht.nl/locaties/3156648169/fort-sint-pieter](http://www.bezoekmaastricht.nl/locaties/3156648169/fort-sint-pieter)

Le Fort Saint Pierre, situé sur la colline Sint-Pietersberg à Maastricht, est un ouvrage de défense historique datant du XVIII<sup>e</sup> siècle. Le fort offre un aperçu de l'histoire militaire de la ville avec son système souterrain de couloirs et de canons. Les visiteurs peuvent visiter le fort avec un guide. Il offre également une vue sur la ville.



© Eighty8things



**h.3** De Bisschopsmolen  
[www.bezoekmaastricht.nl/locaties/354251038/bisschopsmolen-1](http://www.bezoekmaastricht.nl/locaties/354251038/bisschopsmolen-1)

Le Bisschopsmolen à Maastricht est un moulin à eau historique datant du Moyen-Âge, le plus ancien moulin à eau en activité aux Pays-Bas. Le moulin est connu pour son travail traditionnel de meunier et de broyeur de grains. Les visiteurs peuvent visiter le moulin et prendre un moment dans la boulangerie pour déguster des pains et des flans fraîchement cuits, et en apprendre davantage sur l'histoire de ce lieu spécial.



© Eighty8things



**h.4** Jachthaven 't Bassin in het Sphinxkwartier  
[www.bezoekmaastricht.nl/locaties/3834961585/jachthaven-039-t-bassin](http://www.bezoekmaastricht.nl/locaties/3834961585/jachthaven-039-t-bassin)

't Bassin est un petit port situé au milieu de la ville, dans le quartier du Sphinx. Il s'agit d'un endroit spécial qui reste méconnu du public. Ici, les visiteurs ont la possibilité de se restaurer ou de prendre un verre sur une terrasse confortable. Le quartier du Sphinx abrite plusieurs restaurants, le cinéma Lumière, un magasin bio unique (Gedeelde Weelde), le bâtiment du Sphinx (bâtiment Eiffel) et le Sphinxpassage. 't Bassin est un quartier de Maastricht qui vaut vraiment la peine d'être exploré.



© Hugo Thomassen



**h.5** Het Bonnefanten  
[www.bezoekmaastricht.nl/locaties/3925398273/bonnefanten](http://www.bezoekmaastricht.nl/locaties/3925398273/bonnefanten)

Le Bonnefanten est un musée impressionnant, non seulement pour ses expositions, mais aussi pour l'architecture du bâtiment en lui-même. Le musée Bonnefanten est une visite incontournable pour les amateurs de culture et d'art. Les collections se composent d'une collection permanente d'art ancien et d'un grand nombre d'expositions temporaires présentant l'art contemporain sous toutes ses formes. En outre, il est possible de s'asseoir sur la terrasse près du musée pour prendre un café ou une boisson rafraîchissante, avec vue sur la Meuse. Il est également intéressant de faire du vélo ou de se promener le long de la Meuse, d'où l'on peut admirer le centre historique de la ville.

## BOIRE ET MANGER

Vous pourrez vous restaurer ou vous désaltérer à Waremme, Tongres, Rocleng-sur-Geer, Bassenge, Wonck, Eben, la Kanne, Maastricht et Riemst.

## LOUER UN VÉLO

### CycloLibre, atelier vélo de quartier

Vélos, sacoches, sièges enfants, remorques, porte-vélos, accessoires etc.

Rue Saint-Pholien, 12 - 4020 LIEGE  
Tél. : +32 (0) 478 67 25 43  
info@cyclolibre.be

Tous les jours sur rendez-vous

[www.cyclolibre.be](http://www.cyclolibre.be)

### Décathlon

Vélos, portes-vélos, remorques et sièges enfant

[www.decathlon.be/fr/location/location-velo](http://www.decathlon.be/fr/location/location-velo)

## RÉPARER SON VÉLO

### S'By Bikes (1)

Rue de Huy 274/B, 4300 Waremme  
Tél. : +32 (0) 19 54 54 15

**Mardi, mercredi et vendredi : 10h30 - 18h30. Samedi : 10h00 - 18h00. Fermé le lundi, jeudi et dimanche.**

### Cycle Radoux (2)

Grand Route 22, 4690 Bassenge  
Tél. : +32 (0) 4 286 10 99

**Mardi - Mercredi - Vendredi : 9h30 - 18h00. Jeudi : 13h00 - 18h00. Samedi : 9h30 - 17h00.**

### Courtens Bike shop (3)

Calvariestraat 16, 6211 NJ Maastricht  
Tél. : +31 (0) 4 332 138 20

**Du mardi au Vendredi : 9h00 - 18h00. Samedi : 9h00 - 16h00**

## RECHARGER SON VELO

### Retro Velinx Brasserie (1)

Dijk 111 bus 3, 3700 Tongeren

**Mar-Ven : 11h - 01h00 - Sam : 14h00 - 01h00 - Dim : 11h00 - 01h00**

### Glacier-salon de thé Hild-Ice (2)

Boys 7, 3770 Kanne

**Mar-Ven : 11h30 - 21h00 - Sam-dim : 11h00 - 21h00**

### Hôtel Van der Valk Maastricht (3)

Route industrielle 35 - 6227AL Maastricht

### Wijkasteel Genoels-Elderen (4)

Kasteelstraat 9, Riemst

**Merc-samedi : 10h00 - 18h00**

## POINTS INFOS

### Royale Syndicat d'initiative de Hesbaye

Place Roi Albert 1<sup>er</sup>, 4300 Waremme

**Lun-Mar-Jeu-Ven : 8h00-12h00 - 13h00-16h30**

**Merc : 08h00-12h00**

### Royale Syndicat de Bassenge-en-Vallée-du-Geer

Place Louis Piron 4, 4690 Bassenge

**Lun-Mer-Jeu-Ven : 09h00-12h00 - 13h00-16h00.**

**Mar : 13h00 - 16h00**

## HÉBERGEMENTS

### Ambiotel (1.a)

Veemarkt 2, Tongeren

+32 (0) 12 26 29 50

[ambiotel.be](http://ambiotel.be)

### Apartlogie (1.b)

Leopoldwal 96, Tongeren

Tél. : (+32) 474 99 20 20

[apartlogie.com](http://apartlogie.com)

### De Dubbelmolen B&B (2)

Tweemolensstraat 38, Tongeren

+32 (0) 479 52 18 93

[dedubbelmolen.be](http://dedubbelmolen.be)



## VOYAGE EN TRAIN

Voyager en train et de surcroît avec un vélo n'est pas dans les habitudes de tout le monde. Retrouvez tous les conseils, ci-dessous, étape par étape, pour que votre escapade se passe dans les meilleures conditions.

**N'hésitez pas à vérifier les détails de votre voyage avant votre départ directement sur le site ou sur l'application SNCB. Un changement suite à des travaux ou des retards, peut en effet perturber votre organisation.**

**1** En fonction de la durée estimée de la promenade, planifiez votre aller-retour en train via l'application mobile ou sur le site internet ([www.belgianrail.be](http://www.belgianrail.be)) de la SNCB. N'oubliez pas de prévoir suffisamment de temps pour d'éventuels pauses, apéros ou pour découvrir les curiosités locales. Ne comptez pas non plus sur le dernier train, personne n'est à l'abri d'un incident de route. Les billets achetés sont valables durant toute la journée et non à une heure précise.

**2** Choisissez la formule tarifaire la plus avantageuse.

### Les enfants ?

Les enfants de moins de 12 ans voyageant avec un adulte ne payent pas le train. Par contre, un billet est nécessaire pour leur vélo.

### Les adolescents, les moins de 26 ans ?

Si le coût du trajet simple est de plus de 6.60€, privilégiez le YOUTH TICKET (billet pour 1 trajet à 6.60€) ou le YOUTH MULTI, 55€ pour 10 trajets (53€ sur l'app) si vous êtes plusieurs de -26 ans à partir en périple.

### Adultes voyageant de temps en temps en train

Un RAIL PASS coûte 87€ pour 10 trajets (84€ sur l'app). Il n'est pas nominatif et peut être utilisé pour d'autres voyages. Si vous voyagez à deux, vérifiez sur l'automate que l'achat de 2 billets aller-retour ne revient pas plus cher qu'un RAIL PASS.

### Les plus de 65 ans ?

Pour les périples à vélo d'une journée voire même pour un voyage à vélo de deux jours, si vous venez en train de loin, privilégiez le Senior ticket (aller-retour, le même jour pour seulement 7.20€, attention : en semaine, valable uniquement après 9h).

### Un vélo pliable ?

Celui-ci peut être embarqué gratuitement dans le train.

### Le billet vélo ?

Un billet vélo pour un trajet coûte 4€ y compris au départ ou à destination des gares frontalières de Maastricht et Aachen.

Plus besoin de compléter deux billets et d'en accrocher un à son vélo. Il suffit d'indiquer les gares d'origine et de destination lors de l'achat à l'automate ou sur l'application SNCB. À l'automate, vous sélectionnez "Autres produits" - "Supplément" - "Billet vélo". Sur l'application ou le site internet SNCB, choisissez le produit ou ticket "Supplément vélo".

Pour le transport d'un vélo et de sa remorque enfant, un seul billet suffit.

### **3** Où acheter ?

Achetez vos billets et supplément vélo aux automates, aux guichets, via le site [snbc.be](http://snbc.be), sur l'application SNCB ou chez les vendeurs agréés. Le billet vélo se trouve dans "supplément". Si vous achetez vos billets à bord du train, le prix sera majoré du supplément "Tarif à bord".

### **4** Embarquer son vélo dans le train

Découvrez le planificateur de voyage dédié aux vélos.

**BikeOnTrain** vous aide à choisir le meilleur itinéraire pour voyager en train avec votre vélo.

Vérifiez en quelques clics :

- ✓ le nombre de places vélos à bord de votre train
- ✓ si l'embarquement nécessite l'intervention du contrôleur de train
- ✓ la hauteur du plancher du train

Planifiez votre voyage avec [bikeontrain.belgiantrain.be/](http://bikeontrain.belgiantrain.be/)

Pour rappel :

- le vélo doit être embarqué et débarqué par le voyageur et reste sous sa responsabilité depuis l'entrée de la gare jusqu'à sa sortie ;
- le nombre de places est limité et l'accompagnateur est susceptible de vous inviter à embarquer dans le train suivant ;
- la réservation pour des groupes voyageant à vélo n'est pas possible. Dès lors, si vous souhaitez voyager en groupe de plus de cinq personnes, pensez à vous répartir sur plusieurs trains. Certaines lignes offrent une cadence de 2 à 4 trains par heures en semaine.

Cependant, les conditions d'embarquement des vélos se sont améliorées ces dernières années. Certains trains disposent d'un compartiment vélo (logo visible sur la fenêtre), accessible en libre service et où l'on peut s'asseoir à proximité de son vélo.

## Les types de train et leurs différents compartiments vélos



### DESIRO

Compartiment vélo situé au centre du train



### Trains IC : Ostende- Eupen

Voiture avec emplacements vélos librement accessibles, située au centre du train



### Train Liège-Namur-Bruxelles

Compartiment vélo situé dans la voiture de première classe, accessible sur demande à l'accompagnateur



### Trains IC : Liège - Quévrain et trains S : Hasselt - Maastricht

Compartiment vélo situé au centre du train, librement accessible



### Automotrices anciennes : trains S, L et P

Compartiment vélo situé à une des extrémités du train s'il n'est pas accouplé, accessible sur demande à l'accompagnateur



### Train Welkenraedt - Courtrai

Étage inférieur mixte vélos-voyageurs, situé au centre du train, accessible sur demande à l'accompagnateur

## VENIR EN VOITURE

Se parquer à Waremme (départ) et revenir de Liège-Guillemins (arrivée) en train (gratuit).

Parking de la gare via la place Ernest Rongvaux. Dirigez-vous ensuite vers les points-nœuds 27 et puis 28.

Se parquer à Liège-Guillemins (arrivée) et se rendre en train jusqu'au départ de la balade à Waremme (payant).

Parking P1 : Av. de l'Observatoire, 4000 Liège

Type : souterrain - Accès : 24/7 - Hauteur libre : 2,10 m - Nombre de places de parking : 503

Parking P2 : Rue Sclessin, 4000 Liège

Type : en plein air - Accès : 24/7 - Hauteur libre : sans limitation - Nombre de places de parking : 156

Parking P3 : Rue du Plan incliné, 4000 Liège

Type : parking à étages - Accès : 24/7 - Hauteur libre : 2 m - Nombre de places de parking : 700

Toutes les informations sur le site [belgianrail.be](http://belgianrail.be)

## CHECK-LIST AVANT DE PARTIR

- Régler la taille de la selle et du guidon et vérifier l'état des pneus, des freins, de l'éclairage et des vitesses.
- Privilégier des sacs arrières par rapport au sac à dos (transpiration, inconfort...) pour y emporter vos vêtements, pique-nique,... La sacoche au guidon est pratique pour les objets courants.
- Une selle confortable si vous voyagez plus d'une journée.
- Un kit de réparation : cartouches de CO<sup>2</sup> pour regonfler son pneu rapidement ou une pompe adaptée, chambre à air de rechange, un démonte-pneu, des patchs, de la colle, des clés dont allen.
- Remplir ses pneus de liquide anti-crevaison
- Un bon cadenas (attachez toujours votre cadenas au cadre du vélo en passant par une roue).
- Des vêtements adaptés en fonction de la météo :
  - en été : lunettes de soleil, chapeau/casquette/casque, crème solaire ;
  - en hiver : gants et bonnets.
- Pour les vélos à assistance électrique : la veille : recharger complètement votre batterie. Emportez votre chargeur.

## CONSEILS ÉLÉMENTAIRES

- Sur les RAVeL, la vitesse est limitée à 30km/h et les piétons sont prioritaires. Restez courtois !
- Tenez toujours votre droite (même sur les RAVeL, en cas de croisement ou si on vous dépasse).
- Ne circulez pas trop proche les uns des autres pour éviter un accident.
- Attention aux bordures et aux rails abordés tangentiellement (chute assurée !).





Conception et mise en page :

Fédération du Tourisme de la Province de Liège

Editeur responsable :

Fédération du Tourisme de la Province de Liège

Les éditeurs ne peuvent être tenus responsables en cas d'accident ou de dommages occasionnés sur le parcours.

Toutes les informations dans cet ouvrage ainsi que le plan sont publiés à titre indicatif. Les éditeurs ne peuvent être tenu responsables en cas d'oublis ou d'erreurs involontaires.

Toutes suggestions ou modifications peuvent nous parvenir à l'adresse :  
[info@pointsnoeuds-provincedeliege.be](mailto:info@pointsnoeuds-provincedeliege.be)



DÉCOUVREZ UNE MULTITUDE DE PAYSAGES DE FAÇON DIFFÉRENTE !



**POINTSNOEUDS-PROVINCEDELIEGE.BE**

SUIVEZ-NOUS AUSSI SUR FACEBOOK  [POINTSNOEUDS.PROVINCEDELIEGE](https://www.facebook.com/POINTSNOEUDS.PROVINCEDELIEGE)