

FIETSEN, TREINEN & LANDSCHAPPEN

#SlowTourism in de provincie Luik

© Audrey Kötigen

LA VECQUÉE

TROIS-PONTS



37 KM



STREEK
BUTGENBACH



65 KM

AYWAILLE



FIETSEN, TREINEN & LANDSCHAPEN



HET CONCEPT

Een andere, milieuvriendelijke manier van reizen

Landschappen ontdekken met de fiets maar nu ook vanuit de trein

Tochten met een niet al te ingewikkelde opzet

Veelzijdige routes waarbij gebruik wordt gemaakt van RAVeL en het knooppuntennetwerk

Met tips voor de meest gunstige perioden om de regio te bezoeken

Onze bijzondere pareltjes op elk moment tot ieders beschikking.

DE VECQUÉE

Tussen cultuur en natuur, voor elk wat wils tijdens deze tweedaagse fietstocht. Vanaf het station van Trois-Ponts volgt u het RAVeL-pad richting de steden Stavelot en Malmedy met hun rijke historie. Liefhebbers van kunst en geschiedenis kunnen hun hart ophalen met alle Kathedralen, Abdijen, Kloosters, Musea en Kiosken. Vervolgens doorkruist u de prachtige vallei van de Warchenne richting Waimes met genoeg brasserieën en restaurants voor een eventuele tussenstop. De dag eindigt bij Bütgenbach met zijn mooie beroemde meer. Dit dorp met de allure van een kuuroord ligt te midden van ongerepte natuur, enorme bossen, uitgestrekte groene vlakten, prachtige wallenlandschappen en vele natuurparken. Van Bütgenbach tot Hockai zijn er genoeg adressen om te overnachten.

De volgende dag voert naar de Hoge Venen en naar het Signaal van Botrange, het hoogste punt van België (694m). Hierna gaat de tocht verder in licht stijgende lijn langs de Vecquée, de heuvelrug die vroeger de grens vormde tussen de bisdommen van Luik en Stavelot-Malmedy. U passeert het Veen van Malchamps, dat gedomineerd wordt door de uitkijktoren en de Haagbeuk, een van onze favorieten.





ALGEMENE INFORMATIE OVER DE TOCHT

DETAILS

Vertrekpunt : Station van Liers (H. 254 m)

Eindpunt: Station Luik-Guillemins (H. 131 m)

Afstand:	102 km
Duur bij benadering (zonder pauze):	2 dagen / 7 uur
Moeilijkheidsgraad:	Gemiddeld
Positieve hoogtemeters:	833 m
Negatieve hoogtemeters:	961 m
GEBRUIKTE WEGEN	
RAVeL en paden voor fietsers en wandelaars	76 km
Gedeelde wegen (auto's & fietsen)	26.4 km
Asfaltwegen	81.8 km
Onverharde wegen en paden	20.7 km

SOORT FIETS

✓ VTC-fiets ✓ mountainbike ✓ Elektrische fiets ✗ Racefiets ✗ Stadsfiets ✗ Tandem
✗ Aanhangwagens voor kinderen

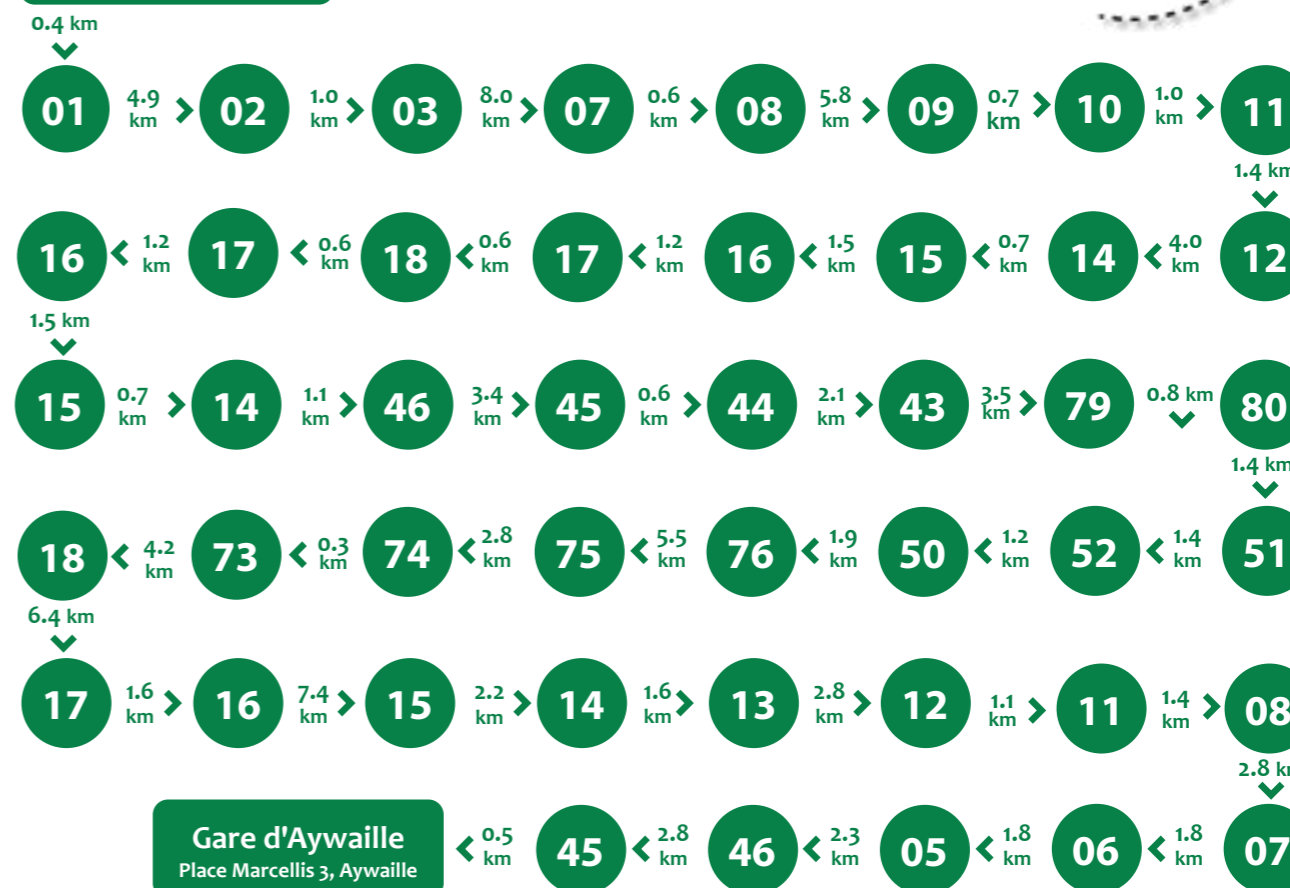
AANBEVOLEN SEIZOEN(EN)

Eind maart tot begin mei : het seizoen van de narcissen en de eerste groene blaadjes
Oktober - november : de mooie herfstkleuren

TE VOLGEN KNOOPPUNTEN



Gare de Trois-Ponts
Rue de la Gare, Trois-Ponts



HOE HET WERKT & DE BORDJES TUSSEN


VOORBEELD VAN TE VOLGEN KNOOPPUNTEN: 41 TOT 42



Nos coups de



Uitzichtpunt over de Waalse Venen en het Signaal van Botrange

 Welkom op het dak van België! Sinds 1919 is het Signaal van Botrange het hoogste punt van België met een hoogte van 694 meter. Via de Baltia-heuvel kan de symbolische hoogte van 700 meter worden bereikt.


200 meter voor het Signaal van Botrange (knooppunt 52) kunt u vanaf de uitkijkpost over de Waalse Venen uitkijken over bijna 660 hectaren aan uitgestrekte vlakten en veengebieden. Een uitzonderlijke biotoop die in stand moet worden gehouden!


Bij het Botrange Parkhuis (knooppunt 50) vindt u alle comfort voor een pauze: openbaar toilet, speeltuin, cafetaria, oplaadpunten voor elektrische fietsen, picknicktafels binnen, grote open haard voor regenachtige of koude dagen, toeristische informatie, tentoonstelling, enz.

www.botrange.be



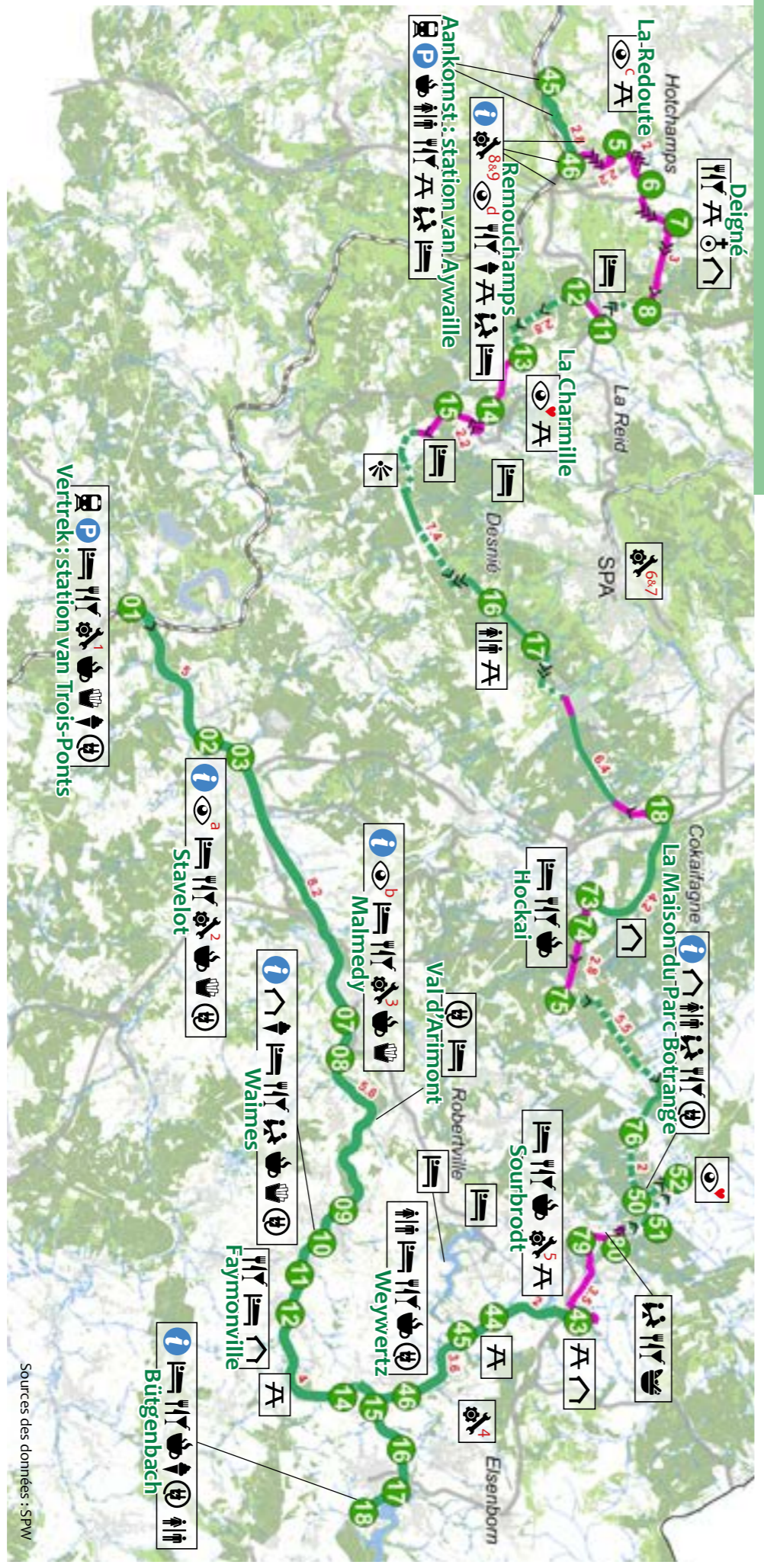
De Haagbeuklaan van Haut-Maret































 Bezoek deze prachtige groene tunnel bij knooppunt 13. Met zijn 573 meter lengte staat de Haagbeuklaan van Haut-Maret bekend als de grootste en mooiste Haagbeuklaan van Europa. Meer dan 4.700 haagbeuken, waarvan 60 à 70% ouder zijn dan honderd jaar, vormen samen deze loofgang. U kunt overigens alleen te voet door de laan gaan.

 lareid.be/la-charmille
Knooppunt 13 bij Vert-Buisson

OP UW ROUTE

Meer informatie vindt u op onze website : <https://knooppunten-provincieluik.be/fietsen-treinen-landschappen/la-vecque-e.html>



	Knooppunten Provincie Luik		Helling van 3% tot 5%		Betaald parkeren		Uitzichtpunt		Café / Bar		Ambachtelijke streekproducten
	RAVEL		Helling van 5% tot 8%		Dienst voor toerisme		Karakteristiek dorp		Uisverkoop		Oplaadpalen voor elektrische fietsen
	Onverharde wegen		Helling > 8%		Onze favorieten		Openbaar toilet		Frituur / Snack		Schuilplaatsen
	Rustige gedeelde wegen (fiets + auto)		Gratis parkeren		Fietsreparatie		Picknickplaats		Speeluin		
			Treinstation		Toeristische attractie		Bar / Restaurant		Overnachtingen		

Sources des données : SPW

OOK TE BEZICHTIGEN




De steden Stavelot en Malmedy

a Laat de RAVeL-route even voor wat hij is en ga op ontdekkingstocht in Stavelot en Malmedy, twee van de oudste steden van België (648). De kloosters van Stavelot en Malmedy liggen aan de basis van beide steden die tegelijkertijd werden gesticht. SAMEN vormden ze 1100 jaar lang een abdijsvorstendom. Dwaal door de geplaveide straten van het historisch centrum van Stavelot en bewonder de smalle huisjes met leistenen daken en de indrukwekkende abdij met museumcomplex. Wandel door het levendige Malmedy en bezoek de kathedraal, het Malmundarium en de kiosken.

Verder zijn er vele musea waar u meer te weten kunt komen over de geschiedenis, de tradities en de plaatselijke folklore. Beide steden zijn bovendien vermaard vanwege de carnavalsviering: De Blancs-Moussis van Stavelot en de Cwarmê van Malmedy.

www.malmundarium.be - www.malmedy-tourisme.be - tourismestavelot.be

 Stavelot op knooppunt 02
Malmedy op knooppunt 07



Grotten van Remouchamps

d Als u de tocht wilt combineren met het bezoeken van bezienswaardigheden, dan kunt u aan het eind van uw tocht meevaren op een van de langste ondergrondse boottochten voor toeristen in Europa! Deze boottocht over de rivier, die over 700m door het laagst gelegen gedeelte van de grot loopt, zal u zeker bekoren. De boottocht is de afsluiting van een bezoek waar u eerst al een hele reeks ondergrondse bijzonderheden heeft mogen bewonderen: spectaculaire galerijen met prachtig natuurdecor, een zaal die in 1912 is ontdekt en de 40 meter hoge Kathedraal, waar gemakkelijk een flat van twaalf verdiepingen in zou passen.

www.lesgrottes.be


 Rue de Louveigné 3, 4920 Aywaille

Côte de la Redoute

c Bekend vanwege een van de moeilijkste beklimmingen in de Ardense wielersport: de Côte de la Redoute is 1,7 km met een hoogteverschil van 161 meter. Een teleurstelling voor de een en een opluchting voor de ander: tijdens De Vecquétocht betreft het een afdaling. Een monument op de top van de berg herinnert aan de Franse overwinning in de slag tussen de keizerlijke troepen en de Franse republikeinen.

Neem de tijd om even een 'Redoutable' te proeven, het ambachtelijke bier voor de klimmers, gebrouwen door brouwerij La Binchoise. Het alcoholpercentage is gelijk aan het gemiddelde stijgingspercentage van Côte de la Redoute: 9% Proost!

www.laredoutable.be

 Knooppunt 05 in Sougné-Remouchamps

ETEN EN DRINKEN

Er is gelegenheid voor een hapje of een drankje in Trois-Ponts, Stavelot, Malmedy, Waimes, Faymonville, Weywertz, Sourbrodt, Botrange, Hockai, Sougné-Remouchamps en Aywaille.

U vindt alle adressen op onze website : knooppunten-provincieluik.be/fietsen-treinen-landschappen/la-vecque-e.html

FIETSVERHUUR

At Bike

Afleverservice (vanaf 12 personen)

Rue Coirville 11, 4950 WAIMES
Tel. : +32 (0) 80 67 83 82

www.atbike.be

Ardennes Cycling

Avenue du Doyard 5e, 4970 Stavelot
Tel. : +32 (0) 476 47 17 40

ardennescycling@hotmail.com

Sport et Nature

(Geen afleverservice)

Place du Parc 21, 4960 Malmedy
Tel. : +32 (0) 80/ 33 97 01

www.sportsetnature.be

Coo Adventure

Afleveren van fietsen tegen een meerprijs

Petit Coo 4, 4970 Stavelot
Tel. : +32 (0) 80/68 91 33

www.coo-adventure.com/vtt-mountainbike

Horizon bike

rue Abbé Dossogne, 36
4970 Hockai-Francorchamps
Tel. : +32 (0) 472/ 88 04 69

FIETSREPARATIE

Garage Meesen (1)

Route de Coo 90, 4980 Trois-Ponts
Tel. : +32 (0) 80 68 42 50

Van dinsdag tot vrijdag : 7:30 - 12:30 en 13:30 - 18:00.
Zaterdag : 8:00 - 12:30 en 13:30 - 17:00.

North Bike (2)

Avenue des Démineurs 24, 4970 Stavelot
Tel. : +32 (0) 80/ 77 19 00

Dinsdag, woensdag, vrijdag, zaterdag : 10:00 - 18:00.

Sport et Nature (3)

Place du Parc 21, 4960 Malmedy
Tel.: +32 (0) 80 33 97 01

Van dinsdag tot vrijdag : 9:00 - 12:30 en 13:30 - 18:00.
Zaterdag : 9:00 - 18:00.

East Side Bike Shop (4)

Sourbrodter Straße 46, 4750 Bütgenbach
Tel.: +32 (0) 494 87 03 57

Maandag, woensdag, donderdag, vrijdag : 14:00 - 19:00.

Zaterdag : 9:00 - 16:00.

Buckardt (5)

Rue de la Station 29, 4950 Sourbrodt
Tel.: +32 (0) 80 44 64 36

Van dinsdag tot vrijdag : 8:30 - 12:00 en 13:00 - 18:00.
Zaterdag : 8:30 - 15:00.

Ardennes Bike (6)

Avenue Reine Astrid 191, 4900 Spa
Tel.: +32 (0) 87 26 64 32

Dinsdag en woensdag : 10:00 - 18:00.

Vrijdag: 10:00-20:00. Zaterdag : 10:00 - 18:00.

Urban Tri Sports Spa (7)

Boulevard des Anglais 8, 4900 Spa
Tel. : +32 (0) 87 77 11 77

Van dinsdag tot vrijdag : 10:00 - 18:00.

Zaterdag : 9:00 - 18:00.

Bicyclik (8)

Square Philippe Gilbert 3, 4920 Remouchamps
Tel. : +32 (0) 4 23 41 116

Van dinsdag tot zaterdag : 8:30 - 12:00 en 13:00 - 18:00.

Cycle Matagne (9)

Avenue de la Porallée 21, 4920 Aywaille
Tel. : +32 (0) 4/38 44 288

Van dinsdag tot vrijdag : 10:00 - 18:30.

Zaterdag : 10:00 - 18:00.

DIENST VOOR TOERISME

Infos Tourisme Trois-Ponts

Rue Traverse 9
4980 Trois-Ponts
Tel. : +32 (0) 80 68 40 45
tourisme@troisponts.be
Maandag, woensdag : 10:00 - 12:30 en 13:00 - 16:00.
Dinsdag, donderdag : 9:00 - 12:30 en 13:00 - 16:00.
Vrijdag : 10:00 - 12:30 en 13:00 - 17:00.
Zaterdag : 9:00 - 12:30 en 13:00 - 17:00.

www.troisponts-tourisme.be

Dienst voor toerisme Luik

Abdij, Cour-de-l'Abbaye 1
4970 Stavelot
Tel. : +32 (0) 80 86 27 06

info@tourismestavelot.be

Alle dagen geopend van 10u tot 13u en van 13.30u tot 17u.

tourismestavelot.be

Huis voor Toerisme Hogen Venen Oostkantons

Place Albert 1er 29A
4960 Malmedy
Tel. : +32 (0) 80 33 02 50

info@ostbelgien.eu

Van 16/04 tot 30/06: maandag tot donderdag: 10:00 - 18:00.
Vrijdag en zaterdag: 10:00 - 19:00 Zon- en feestdagen : 10:00 - 18:00.

Van 01/07 tot 15/09: maandag tot donderdag: 9:00 - 18:00.
Vrijdag en zaterdag: 9:00 - 19:00 Zon- en feestdagen : 9:00 - 18:00.

www.ostbelgien.eu

Tourist-Info Waimes

Rue du Centre 21
4950 Waimes
Tel. : +32 (0) 80 32 98 67

tourisme@waimes.be

Woensdag en zaterdag: 10:00 - 16:00.

Vrijdag: 14:00 - 18:00.

www.waimes.be/tourisme

Tourist Info Bütgenbach

Marktplatz 13a
4750 Bütgenbach
Tel. : +32 (0) 80 86 47 23

touristinfo@butgenbach.be

Van september tot juni: dinsdag tot vrijdag: 9:00 - 16:00.
Zaterdag: 9:00 - 15:00 Zon- en feestdagen: 10:00 - 13:00.

Juli en augustus: Maandag tot zaterdag: 9:00 - 16:30.
Zon- en feestdagen: 9:00 - 15:00.

www.butgenbach.info

Natuurpark Hoge Venen-Eiffel

Route de Botrange 131
4950 Waimes
Tel. : +32 (0) 80 44 03 00

Van maandag tot vrijdag : 9:00 - 17:00
Weekend en feestdagen : 10:00 - 18:00

www.botrange.be

Huis voor Toerisme Ourthe-Vesdre-Amblève

Rue Magritte, 1
4920 Aywaille
Tel. : +32 (0) 43 84 35 44

Van maandag tot vrijdag : 8:30 - 17:00.
Zaterdag en zondag : 10:00 - 17:00.

www.ovatourisme.be

OPLAADPALEN

V.V.V. van Trois-Ponts

Rue Traverse 9
4980 Trois-Ponts

Val d'Arimont Resort

Chemin du Val 30
4960 Malmedy

Esplanade van de Abdij van Stavelot

Avenue Ferdinand Nicolay
4970 Stavelot (boven de Abdij)

Chez Gerty

Rue de la Gare 25
4950 Waimes

Camping Worriken

Worriken 9
4750 Bütgenbach

Butgenbacher Hof

Marktplatz 8
4750 Bütgenbach

Natuurcentrum Botrange

Route de Botrange 131
4950 Waimes

Wilt u uw bidon vullen of uw fietsbanden oppompen? Bij de Tourist-Info van Butgenbach vindt u alles wat u nodig heeft (gratis) + goede tips. Hier worden ook reparatiesets en andere accessoires verkocht.

OVERNACHTINGEN

Alle logies die hieronder worden genoemd zijn voorzien van de labels 'Bienvenue Vélo' of 'Bed & Bike' en zijn gelegen aan uw route of in de buurt ervan. Zij zijn uitgerust voor fietsers en bieden speciale diensten (reparatie, opladen, mogelijkheden voor reiniging, kaarten) maar ook een veilige plaats waar uw fiets tijdens de nacht kan staan.

U vindt alle logies (met fietslabel of niet) met plaatsaanduiding op onze website : knooppunten-provincieluik.be/fietsen-treinen-landschappen/la-vecque-e.html

Daft Hôtel

Route de Waimes 19b, 4960 Malmedy
Tel. : +32 (0) 2/ 899 79 78

hello@dafthotel.be

www.dafthotel.be

My Hôtel

Rue Devant les Grands Moulins 25, 4960 Malmedy
Phone no. : +32 (0)80 78 00 00

info@myhotel.be

myhotel.be

Val d'Arimont Resort

Chemin du Val 30, 4960 Malmedy
Tel. : +32 (0) 80/ 33 07 61

Info@val-arimont.be

www.val-arimont.be

Auberge de Jeunesse de Malmedy

Route d'Eupen 36, 4960 Malmedy
Phone no. : +32 (0)80 33 83 86
malmedy@lesaubergesdejeunesse.be
lesaubergesdejeunesse.be/malmedy

La Nuit d'Or

Rue des Hauts-Sart 17, 4950 Thirimont
Phone no. : +32 (0) 494 81 58 33

bernadette@lanuitdor.com

www.lanuitdor.com

Hôtel Hotleu

Rue de Hottleux 106, 4950 Waimes
Tel. : +32 (0) 80 67 97 05

info@hotleu.be

www.hotleu.be

Au Cheval Blanc

Rue du Centre 20, 4950 Waimes
Tel. : +32 (0) 80 67 09 10

info@hoteldesbains.be

www.robert-hotels.com

RAVeLHotel - Cyrano

Rue de la Gare 23, 4950 Waimes
Tel. : +32 (0) 80 67 99 89

info@cyrano.be

www.cyranohotel.be

B&B Maison Ruthier

Ruthier 13, 4950 Waimes
Tel. : +32 (0) 43 84 35 44

info@maison-ruthier.be

www.maison-ruthier.be

Vakantiehuis Arnika

Lindenallee 4, 4750 Bütgenbach
Tel. : +32 (0) 80 44 59 45

info@ferienhaus-arnika.be

www.ferienhausarnika.be

Butgenbacher Hof

Marktplatz 8, 4750 Bütgenbach

Tel. : +32 (0) 80 444 212

info@hbh.be

www.hotelbutgenbacherhof.com

Hôtel Eftelland

Seestrasse 5, 4750 Bütgenbach

Tel. : +32 (0) 80 44 66 70

info@hoteleiftelland.be

www.hoteleiftelland.be

Beverly week-end

Worriken 3, 4750 Bütgenbach

Tel. : +32 (0) 80 21 51 36

info@beverlyweekend.com

www.beverlyweekend.com

Camping Worriken

Worriken 9, 4750 Bütgenbach

Tel. : +32 (0) 80 44 69 61

info@worriken.be

www.worriken.be

Sporthouse Worriken

Worriken 9, 4750 Bütgenbach

Tel. : +32 (0) 80 44 69 61

info@worriken.be

www.worriken.be/fr/se-loger-a-buetgenbach/sporthouse

Lindenhof Hôtel - Restaurant

Neuer Weg 1, 4750 Weywertz

Tel. : +32 (0) 495 53 54 34

www.lindenhof-weywertz.com

Domaine des Hautes Fagnes

Rue des Charmilles 67, 4950 Ovifat

Tel. : +32 (0) 80 44 69 87

info@dhf.be

www.dhf.be

Gîtes Kaleo Ovifat

Rue des Charmilles 69, 4950 Ovifat

Tel. : +32 (0) 80 44 46 77

ovifat@kaleo-asbl.be

www.kaleo-asbl.be/fr/gites/ovifat

Camping des Charmilles

Rue des Charmilles 66, 4950 Ovifat

Phone no.: +32 (0) 80 21 41 75

hello@domaine-charmilles.be

www.domaine-charmilles.be

R Hôtel

Square Philippe Gilbert 1, 4920 Aywaille

Tel.: +32 (0) 4 247 55 55

contact@r-hotel.be

www.r-hotel.be

La Couette de l'Ours

Chemin de la Fosse 20, 4920 Aywaille

Phone no.: +32 (0)4 97 43 09 86

contact@couettedelours.be

www.couettedelours.be

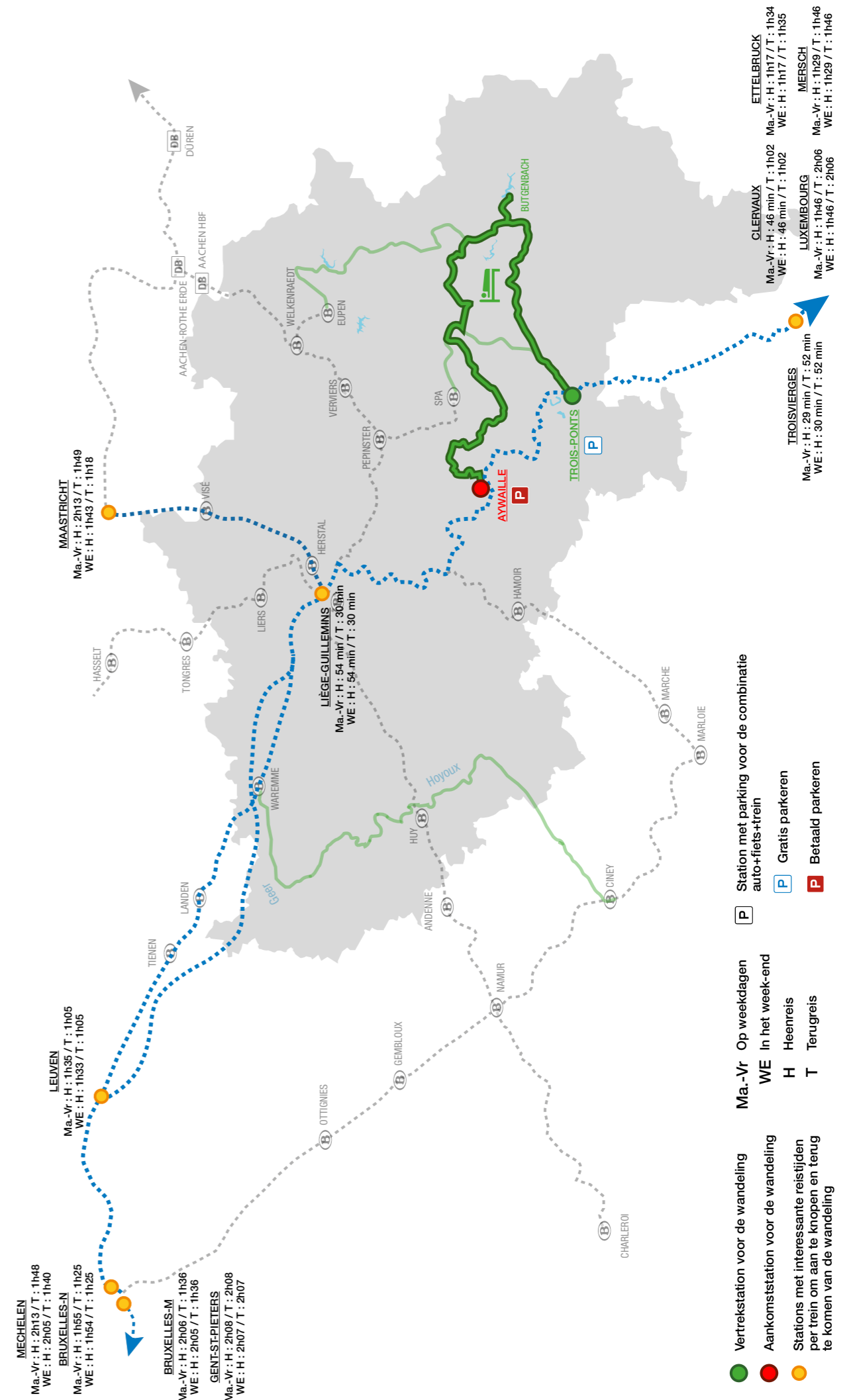
Welcome To My Garden

Welcome To My Garden is een netwerk van particulieren die hun tuin aanbieden als gratis bivakplaats voor slow travel reizigers. Wilt u dit een keer ervaren? Ga dan naar :

welcometomygarden.org



FIETSEND VAN STATION NAAR STATION





OP PAD MET DE TREIN

Het reizen met de trein en dan ook nog met een fiets is niet voor iedereen de dagelijkse praktijk. Hieronder staan alle tips, stap voor stap, zodat uw uitje zo aangenaam mogelijk verloopt.

Controleer voor vertrek nog even de reistijden via de website of de app van de NMBS. Een wijziging als gevolg van werkzaamheden of vertraging kan uw planning door de war sturen.

- 1** CONTROLEER allereerst met behulp van bovenstaande kaart of de combinatie 100% trein + fiets ook mogelijk is vanaf het station dat het dichtst bij u in de buurt is. Let op, u mag niet met een fiets op de trein stappen op de stations Brussel-Centraal, Brussel-Kapelkerk en Brussel-Congres.
- 2** Plan uw heen- en terugreis per trein afhankelijk van de verwachte duur van uw fietstocht via de mobiele app of website (www.belgianrail.be) van de NMBS. Houd rekening met genoeg tijd voor eventuele pauzes, een aperitief of om lokale bezienswaardigheden te bezoeken. Reken daarbij niet op de laatste trein, want dan is er geen alternatief meer in geval van een storing. De vervoerbewijzen zijn de hele dag geldig en niet alleen op een bepaald tijdstip.
- 3** Selecteer de voordeligste tariefformule.

En kinderen?

Kinderen onder de 12 reizen met een volwassene hoeven niet te betalen voor de treinreis. Wel is er een vervoersbewijs nodig voor hun fiets.

Jongeren onder de 26?

Als een enkele reis meer dan € 6.60 kost, kies dan voor de YOUTH TICKET (treinkaartje voor 1 enkele reis à € 6.60) of de YOUTH MULTI, € 55 voor 10 enkele reizen (€ 53 in de app) als u met meerdere personen reist van onder de 26.

Volwassenen die af en toe met de trein reizen

Een RAIL PASS kost € 87 (€ 84 in de app) voor 10 enkele reizen. Deze staat niet op naam en kan door verschillende reizigers worden gebruikt. Als u met twee personen reist, kijk dan op de automaat of de aankoop van 2 treinkaartjes heen en terug niet duurder is dan een RAIL PASS.

Personen ouder dan 65 jaar?

Als u één dag of zelfs twee dagen gaat reizen met de fiets en u maakt een lange treinreis, kies dan voor een Senior ticket (heen- en terugreis op dezelfde dag voor slechts € 7.20, let op: doordeweeks is deze formule alleen geldig na 9 uur).

Een vouwfiets?

Deze mag gratis meegenomen worden in de trein.

Een fietsticket?

Een fietsticket voor een enkele reis kost € 4 met inbegrip van vertrek of aankomst op de grensstations Maastricht en Aachen.

U hoeft niet meer twee tickets in te vullen en er één aan uw fiets te bevestigen. U hoeft alleen maar het vertrek- en aankomststation aan te geven op het moment dat u het kaartje bij de automaat koopt of op de NMBS app. Bij de automaat selecteert u 'Andere producten' - 'Supplement' - 'Fietsticket'. Op de NMBS app of website selecteert u het product of ticket 'Fiets Supplement'.

Voor een fiets met kinderaanhanger hoeft u maar één kaartje aan te schaffen.

4 Waar kan ik mijn treinkaartje kopen?

Koop uw treinkaartjes en fietssupplementen bij de automaat, aan het loket, via de nmb.be, via de NMBS app of bij geregistreerde verkopers. Het fietsticket vindt u onder 'supplement'. Als u uw treinkaartje in de trein koopt, wordt een 'boordtarief toeslag' berekend boven op de prijs.

5 Hoe neem ik mijn fiets mee op de trein?

Ontdek de reisplanner speciaal voor fietsen.

BikeOnTrain helpt je de beste route te kiezen om met je fiets in de trein te reizen.

Check in enkele kliks:

- ✓ het aantal plaatsen voor fietsen aan boord van je trein
- ✓ als voor het instappen de tussenkomst van de treinbegeleider vereist is
- ✓ de hoogte van het opstapje in de trein

Plan je reis met bikeontrain.belgiantrain.be/

Wij herinneren u eraan:

- dat de fiets door de reiziger zelf in en uit de trein moet worden gedragen en dat hij/zij voor de fiets verantwoordelijk is vanaf het moment van binnenkomst op het vertrekstation tot het verlaten van het eindstation.
- het aantal plaatsen is beperkt en het treinpersoneel kan u vragen om de volgende trein te nemen;
- reserveren voor groepen die met de fiets reizen is niet mogelijk. Indien u met een groep van meer dan vijf personen reist, denk er dan aan om u te verspreiden over verschillende treinen. Op sommige lijnen rijden doordeweeks 2 tot 4 treinen per uur.

Overigens zijn de voorwaarden voor treinreizen met de fiets zeker verbeterd de afgelopen jaren. Bepaalde treinen hebben een speciaal fietsgedeelte (zichtbaar logo op het venster) waar u zelf uw fiets in de trein kunt plaatsen en in de buurt van uw fiets kunt plaatsnemen.

De treintypes met de verschillende fietscompartimenten



DESIRO

Fietscompartiment in het midden van de trein



IC treinen : Oostende- Eupen

Coach met vrij toegankelijke fietsplaatsen, in het midden van de trein



Trein Luik-Namen-Brussel

Fietscompartiment in de eerste klas wagon, toegankelijk op verzoek aan de treinbediende



IC-treinen : Luik - Quiévrain en S treinen : Hasselt - Maastricht

Fietscompartiment in het midden van de trein, vrij toegankelijk



Oudere bussen : S, L en P treinen

Fietscompartiment aan de ene kant van de trein indien niet gekoppeld, toegankelijk op verzoek aan de treinbediende



Trein Welkenraedt - Kortrijk

Gemengd benedendek voor fietsen en passagiers, in het midden van de trein, toegankelijk op verzoek aan de treinbediende

MET DE AUTO

Als de combinatie 100% trein + fiets niet mogelijk is bij het dichtstbijzijnde station, kunt u kiezen voor een van deze twee oplossingen:

Parkeren bij Trois-Ponts (vertrek) en terugkeren vanaf Aywaille (aankomst) per trein (gratis).

Stationsparking : Place de la Gare, 1, 4980 Trois-Ponts

Parkeren bij Aywaille (aankomst) en per trein naar het startpunt van de tocht in Trois-Ponts (gratis).

Stationsparking : Place Marcellis, 4920 Aywaille

Alle informatie is te vinden op belgianrail.be

CHECKLIST VOOR VERTREK

- Stel de hoogte van het zadel en het stuur af, check de staat van de banden, remmen, verlichting en versnellingen.
- Kies voor tassen achterop in plaats van een rugzak (transpiratie, ongemak...) om uw kleding, picknick in te vervoeren,... Een tas aan het stuur is handig voor de dingen die u regelmatig nodig heeft.
- Een comfortabel zadel als u meerdere dagen op pad bent.
- Een reparatiesetje: bandenplakspullen, geschikte fietspomp, extra binnenband, inbussleutels.
- Een goed fietsslot (maak uw slot altijd vast aan het fietsframe via een van de wielen).
- Op het weer afgestemde kleding:
 - in de zomer: zonnebril, pet/hoed/helm, zonnebrandcrème;
 - in de winter: handschoenen en muts.
- Voor elektrisch aangedreven fietsen; zorg dat de batterij de avond ervoor volledig is opgeladen. Neem uw lader mee.

BELANGRIJKE TIPS

- Op de RAVeLpaden is de maximum snelheid 30km/u en hebben voetgangers voorrang. Wees hoffelijk!
- Houd altijd rechts aan (zelfs op de RAVeLpaden, bij tegenliggers of als iemand u inhaalt).
- Rijd niet te dicht op elkaar om ongelukken te vermijden.
- Let op de berm en op rails die maar op één punt vastliggen (val gegarandeerd!).



Ontwerp en uitvoering:

Fédération du Tourisme de la Province de Liège

Verantwoordelijke uitgever:

Fédération du Tourisme de la Province de Liège

De uitgevers kunnen niet verantwoordelijk worden gesteld voor ongelukken of schade die op het parcours wordt veroorzaakt. Alle informatie in dit document en het plattegrond zijn gepubliceerd als richtsnoer. De uitgevers kunnen niet verantwoordelijk worden gesteld in geval van onopzettelijke hiaten of foutieve vermeldingen.

Suggesties of wijzigingen kunnen worden gestuurd naar :
info@pointsnoeuds-provincedeliege.be



ONTDEK TAL VAN LANDSCHAPPEN OP DIVERSE MANIEREN!

POINTSNOEUDS-PROVINCEDELIEGE.BE

VOLG ONS OOK OP FACEBOOK  POINTSNOEUDS.PROVINCEDELIEGE

