

# LE TOUR DES LACS

de la province de Liège

 **EN DEUX JOURS** (OU 3 JOURS AVEC UNE VARIANTE À MONTJOIE)

BAELEN



57 KM

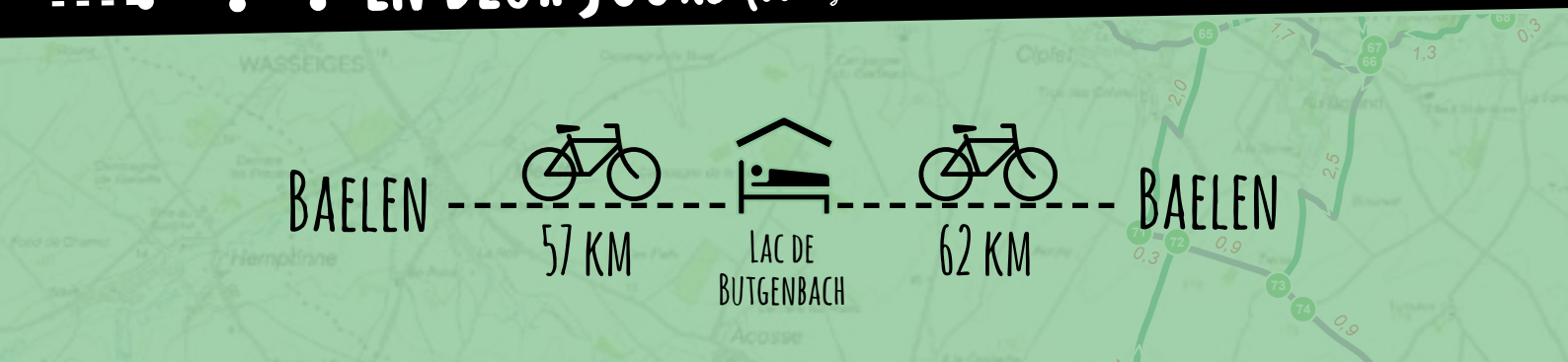


LAC DE  
BUTGENBACH



62 KM

BAELEN





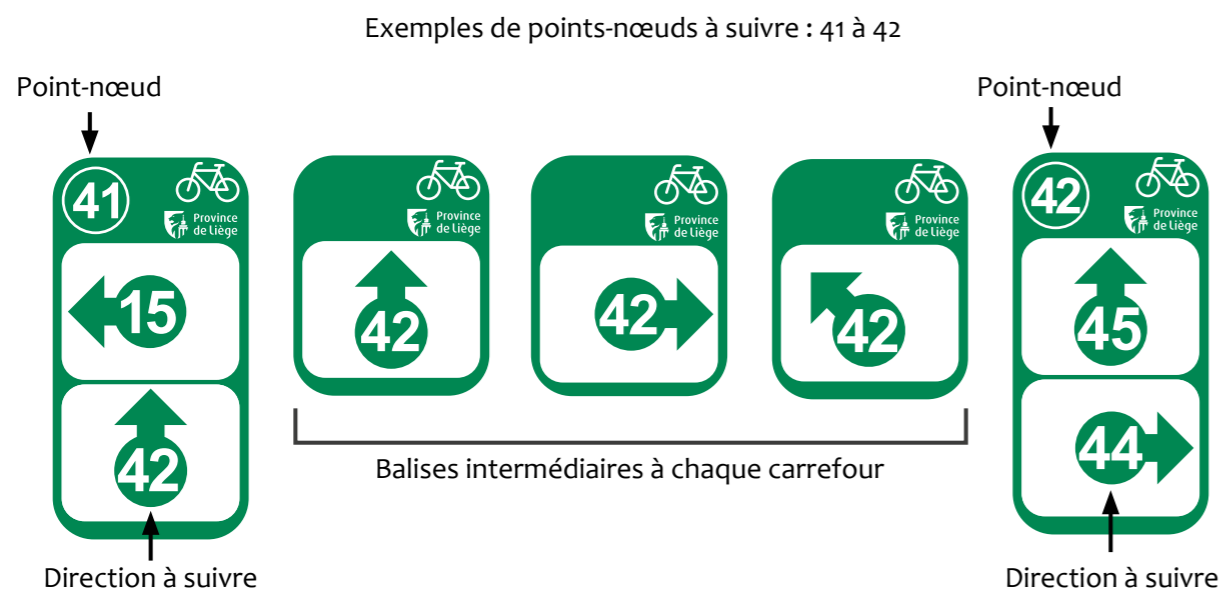
# LE TOUR DES LACS EN PROVINCE DE LIÈGE

Partez à la découverte des 4 plus grands lacs formés par des barrages en province de Liège grâce à cette balade 100% nature. Elle vous emmènera dans un cadre préservé le long de la Soor, un petit ruisseau torrentueux. Vous pourrez admirer les magnifiques panoramas qu'offrent les barrages d'Eupen et de la Gileppe. Vous atteindrez le sommet de la Belgique avant de vous prélasser sur une des plages du barrage de Robertville ou de Butgenbach. Vous pédalerez à travers les paysages champêtres et les vastes étendues verdoyantes autour du lac de Butgenbach avant de longer les landes et les tourbières qui caractérisent le paysage fagnard.

Ce roadbook vous apporte tous les détails et renseignements pour planifier au mieux votre périple. Il existe également un roadbook proposant cet itinéraire en trois étapes au lieu de deux.

Une variante, d'une journée supplémentaire, passant par Montjoie vous est également proposée dans ce roadbook.

## PRINCIPE & BALISES



## INFORMATIONS GÉNÉRALES SUR LA BALADE

### DÉTAILS

🚩 parking au début du bois à Hütte, Baelen - Eupen (50.609324, 6.048634). Pour les adeptes du Slow Tourisme, la gare d'Eupen se trouve à 3.5km du départ.

Distance	119 km
Dénivelé	1404m
Difficulté	Moyenne

### VOIRIES EMPRUNTÉES

RAVeL et voiries réservées aux cyclistes et piétons	77 km
Voiries partagées (voitures & vélos)	39 km
Nationales	3km
Voiries asphaltées	74 km
Chemins et sentiers non revêtus	45 km

### TYPES DE VÉLO

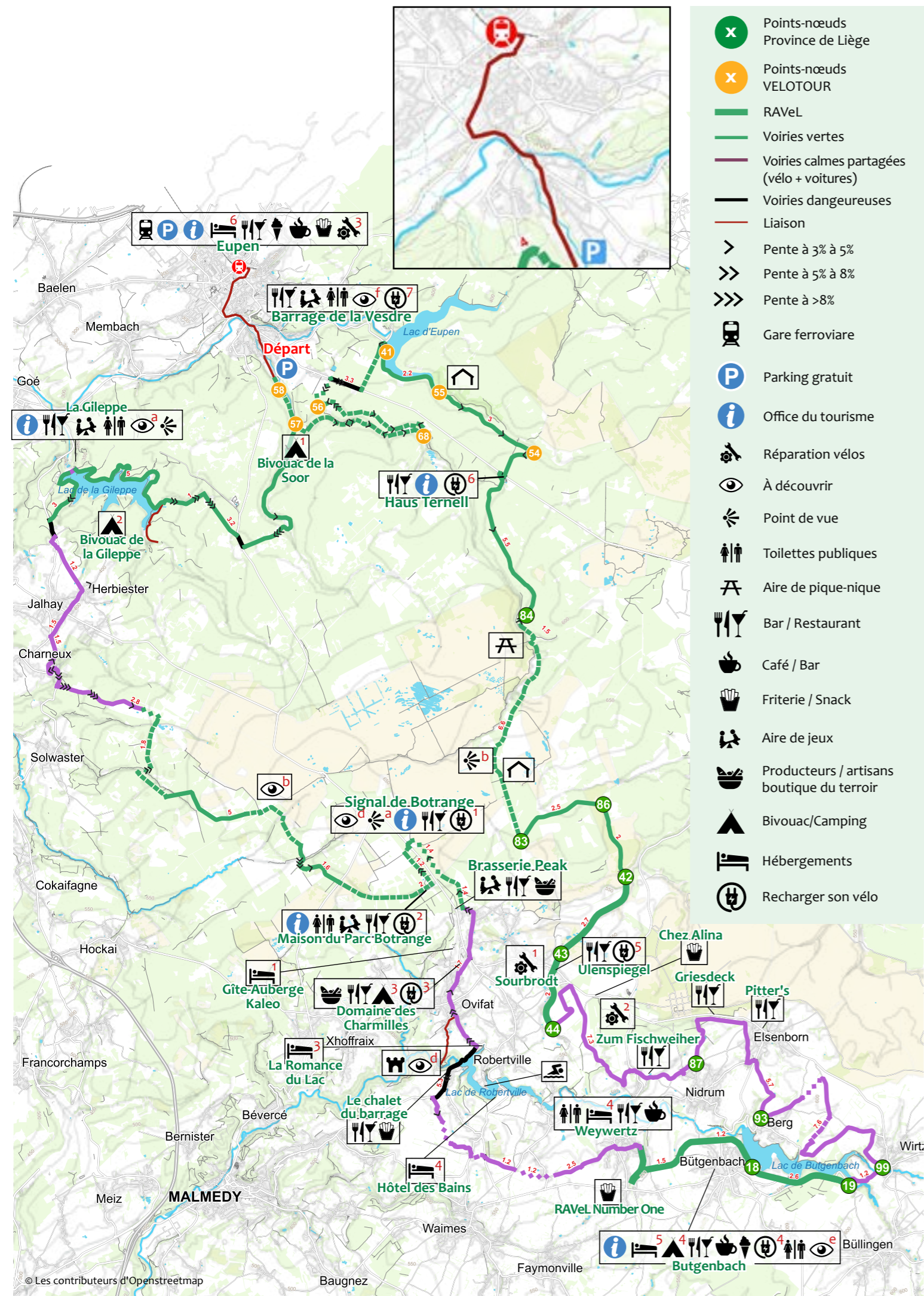
✓ Tout chemin ✓ Tout terrain ✓ Électrique ✗ Course ✗ Ville ✗ Tandem ✗ Remorques enfants

### PÉRIODE(S) CONSEILLÉE(S)

De fin mars à début mai : la saison des jonquilles, les premières feuilles d'un vert éclatant

De juin à début septembre : un air de vacances le long de l'eau. Profitez du beau temps pour vous baigner au lac de Robertville ou au lac de Butgenbach

Octobre - novembre : les belles couleurs de l'automne




## PREMIÈRE ÉTAPE D'EUPEN À BUTGENBACH

### DÉTAILS

Distance :	57 km
Durée approximative (sans pause) :	4 heures
Dénivelé positif :	847 m
Dénivelé négatif :	580 m

### POINTS-NŒUDS À SUIVRE



# A découvrir sur votre route



© Province de Liège

## <sup>a</sup> Le barrage de la Gileppe

Le site du barrage de la Gileppe est l'un des plus beaux lieux touristiques de la province de Liège. Entouré de la vaste forêt d'Hertogenwald, le barrage s'étend sur une superficie de 130 hectares. Celui-ci fût construit au 19<sup>ème</sup> siècle afin de constituer une réserve d'eau suffisante pour les besoins de l'industrie lainière, particulièrement florissante à cette époque. Un lion, sculpture monumentale de Félix-Antoine Bouré, haut de 13,5 mètres, fût également érigé à cet endroit, le regard tourné vers l'Est, surveillant la frontière prussienne et affirmant la neutralité de la Belgique.


La deuxième figure emblématique du barrage est sa tour panoramique. Haute de 77,6m accessible par 2 ascenseurs, celle-ci est entièrement vitrée et vous offre une vue imprenable sur le barrage et toute la région avoisinante.

Envie de connaître toute l'histoire de cet ouvrage d'architecture ? N'hésitez pas à visiter, au pied de la tour, une exposition permanente qui retrace l'histoire du barrage.

La tour panoramique abrite également un restaurant où vous pourrez déguster la "77", bière spéciale qui doit son nom à sa teneur en alcool (7,7°) mais aussi à la hauteur de la tour. Diverses activités sont proposées aux visiteurs : bar et terrasse, plaine de jeux, accrobranche, location de VTT et d'ebikes, geocaching, exposition gratuite, balades fléchées à pied ou à vélo...

Le lac constitue une réserve d'une capacité de 26 millions de m<sup>3</sup> d'eau potable, il est donc interdit de s'y baigner.

[www.gileppe.com/fr/](http://www.gileppe.com/fr/)


 Points-nœuds 63



© Province de Liège

## <sup>b</sup> La croix des fiancés

La Croix des fiancés rappelle l'histoire, ô combien dramatique, de Marie Solheid et François Reif, deux jeunes amoureux retrouvés morts en fagne en janvier 1871 alors qu'ils tentaient de rejoindre Xhoffraix pour se procurer des documents indispensables à leur futur mariage.

 Visible entre les points-nœuds 59 et 71




© Province de Liège



© Province de Liège


## <sup>c</sup> Le Signal de Botrange et le point de vue sur la fagne wallonne

 <sup>a</sup> Bienvenue sur le toit de la Belgique ! Depuis 1919, le Signal de Botrange est le point culminant de la Belgique avec une altitude de 694 mètres. La butte Baltia permet d'atteindre l'altitude symbolique de 700 mètres.

200 mètres après le Signal de Botrange (point-nœud 52), le point de vue sur la fagne wallonne vous permet d'admirer les vastes étendues de landes et de tourbières sur près de 660 hectares. Un biotope exceptionnel à préserver !

À la Maison du Parc (point-nœud 50), vous trouverez tout le confort nécessaire pour une halte : toilettes publiques, plaine de jeux, prises pour vélos électriques, tables de pique-nique intérieures, grand feu ouvert pour les journées pluvieuses ou froides, informations touristiques, exposition,...

[www.botrange.be](http://www.botrange.be)

 point-nœud 51




© Province de Liège

## <sup>d</sup> Le lac de Robertville et le château de Reinhardstein

Dominant la Warche, le barrage de Robertville, d'une capacité de 7.7 millions de m<sup>3</sup> fût construit en 1928 pour répondre à trois objectifs : produire de l'électricité au départ du barrage via une conduite forcée à partir de la centrale hydroélectrique de Bévercé, réguler le débit de la rivière pour préserver la Ville de Malmedy des inondations et alimenter celle-ci en eau potable.

C'est un peu après le point-nœud 55 que vous pourrez prendre le temps d'admirer la vue sur le lac et ses berges occupées en grande partie par la forêt d'un côté et la vallée de la Warche de l'autre. Le tour du lac n'est pas possible à vélo.

Si vous désirez vous baigner dans le lac reconnu pour la pureté naturelle de son eau, vous pouvez vous rendre à Robertville-les-bains (route des Bains 63, Robertville ).

Pour découvrir le magnifique château de Reinhardstein, dominant la vallée de la Warche, prenez à droite au point-nœud 55 et descendez jusqu'au bout du chemin (attention, ça monte au retour). Visite, activités et restauration vous attendent. Plus d'informations sur leur site internet.

[www.robertville.be/](http://www.robertville.be/) - [www.reinhardstein.net/fr/](http://www.reinhardstein.net/fr/)

 Après le point-nœud 55



© Province de Liège

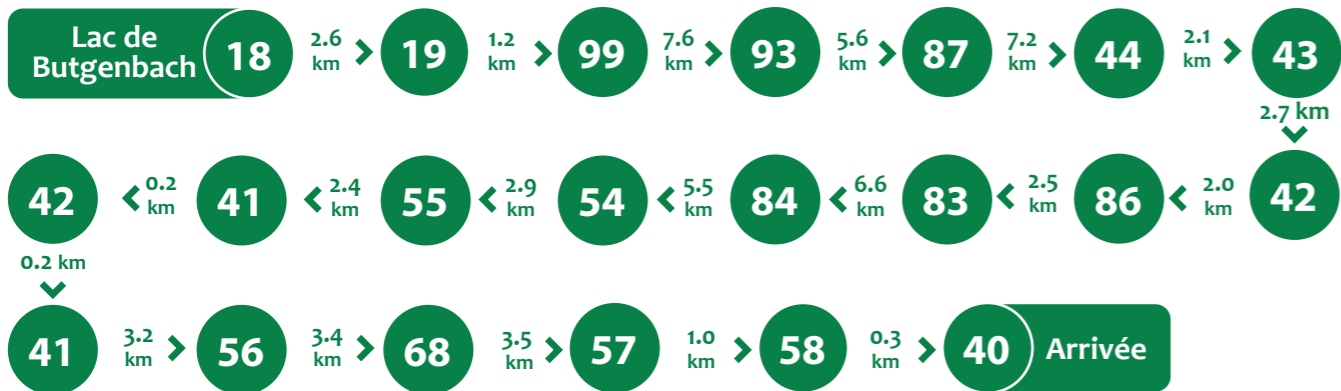


## DEUXIÈME ÉTAPE DE BUTGENBACH À EUPEN

### DÉTAILS

Distance :	62 km
Durée approximative (sans pause) :	4h00
Dénivelé positif :	618 m
Dénivelé négatif :	887 m

### POINTS-NŒUDS À SUIVRE



## TYPES DE PANNEAUX RENCONTRÉS



Panneaux et balises du réseau points-nœuds de la province de Liège.



Panneaux et balises du réseau VELOTOUR. Celles-ci vont être bientôt remplacées par des balises points-nœuds.

Ces balises ne sont pas présentes à tous les carrefours mais uniquement quand il faut tourner.

## A découvrir sur votre route



### Le lac de Butgenbach

Le barrage de Butgenbach a été construit en 1932 afin de réguler le cours de la Warche, connue comme l'une des rivières les plus imprévisibles de Belgique. Ce lac de retenue, d'une capacité de 11 millions de m<sup>3</sup>, est l'un des pôles touristiques les plus importants des Hautes Fagnes et de l'Eifel. Le village de Butgenbach a des allures de station balnéaire mais il a su préserver une nature intacte avec de grandes forêts, de vastes étendues verdoyantes, de magnifiques bocages et de nombreuses réserves naturelles.



Les activités ne manquent pas au lac de Butgenbach : le "VENNtastic Beach" (8.000 m<sup>2</sup> de plage) et sa zone de baignade surveillée, les multi-activités du centre sportif de Worriken, les sports nautiques, les balades nature ainsi que des restaurants proposant des plats typiques de la région.

[butgenbach.info](http://butgenbach.info)

point-nœud 17



### Point de vue sur la fagne wallonne

Après avoir franchi le point-nœud 83 et la côte qui suit, vous arrivez au point le plus haut de cette deuxième étape : 641 m d'altitude. Ne manquez pas à votre gauche le point de vue sur la fagne wallonne, dont l'immensité vous coupera certainement le souffle.

Un peu après le point-nœud 83



## Le barrage d'Eupen

C'est au confluent de la Vesdre et du Getzbach, que le barrage de la Vesdre été érigé de 1936 à 1942 et de 1946 à 1949. Sa capacité de 25 millions de m<sup>3</sup> permet d'alimenter Eupen, le Pays de Herve, la périphérie de Liège et le Domaine du Sart Tilman en eau potable.

Le gigantesque mur en béton haut de 63 mètres, offre un panorama époustoufflant sur le lac et les forêts avoisinantes ainsi que sur l'étroite vallée du Langesthal.

Le site touristique est un lieu de quiétude et de détente où il fait bon se promener à pied, à vélo ou à cheval. Deux sentiers didactiques sont proposés aux visiteurs. Le sentier didactique de la forêt « Foxy » (2,5 km) permet aux plus jeunes d'approfondir leur connaissance de la faune et de la flore locales de manière ludique. Et le sentier didactique de l'eau (1 km), qui démarre en contrebas du restaurant, propose neuf panneaux d'information retraçant l'histoire de la construction du barrage et expliquant le cheminement de l'eau et le fonctionnement de la station d'épuration.

Perchés sur un monticule surplombant les rives du lac, le restaurant et le centre d'accueil offrent, avec leurs grandes terrasses, une vue splendide sur l'ensemble du site et la forêt environnante de l'Hertogenwald. Les amateurs d'escalade pourront aussi tenter l'ascension de l'ancienne tour panoramique « Climbing Tower ». Enfin, une grande plaine de jeux est à la disposition des plus petits.

 point-nœud 41  
[www.ostbelgien.eu](http://www.ostbelgien.eu)

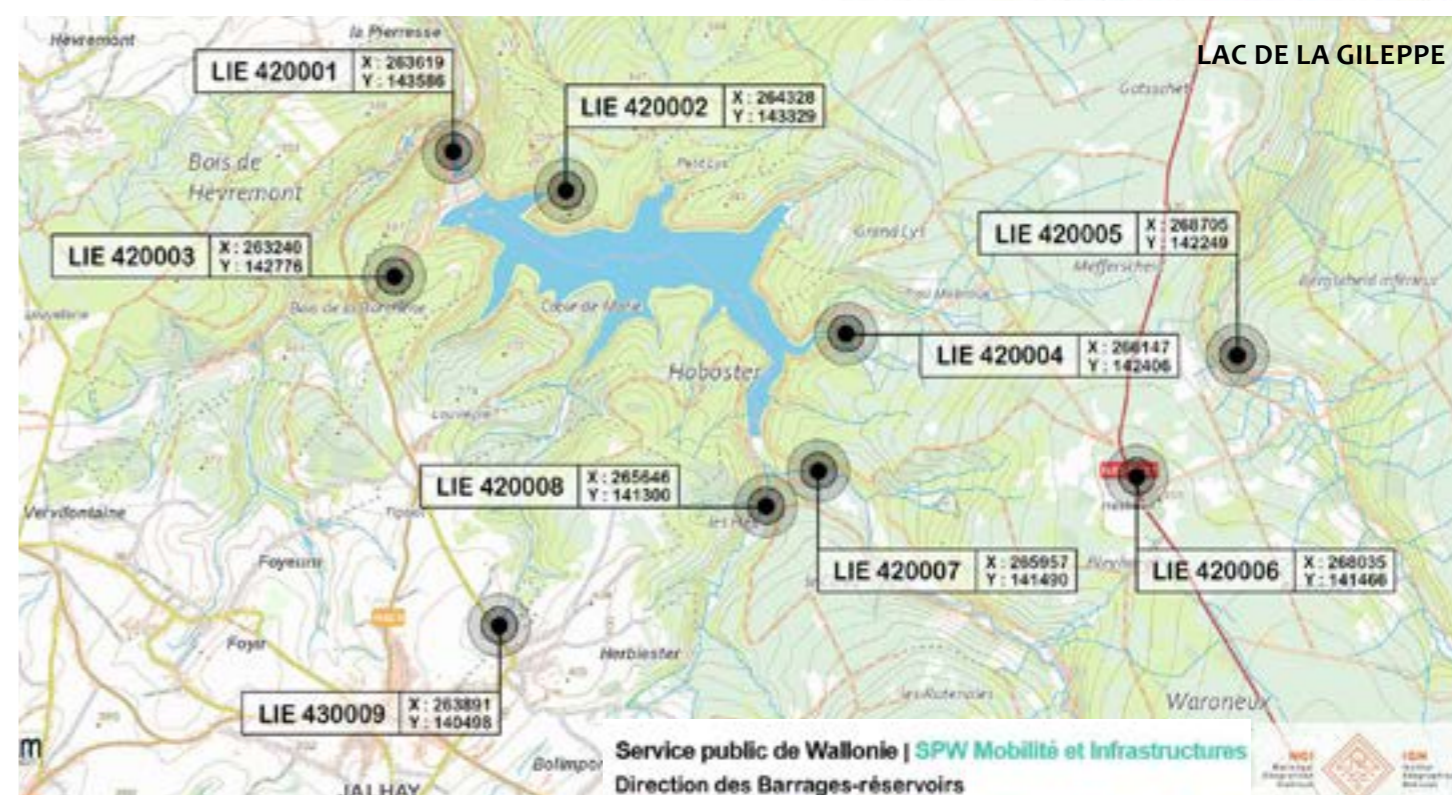


Les panneaux RVP (rendez-vous point) amènent une sécurité supplémentaire pour les usagers lors de leur randonnée dans des endroits isolés. Ils facilitent le repérage et l'accès des secours dans ces zones de faible réception.

Lorsque vous téléphonez au 112 depuis une zone de réception et que vous communiquez la série unique du numéro du RVP le plus proche à l'opérateur, ce dernier peut facilement retrouver l'emplacement dans le système et envoyer les services de secours à l'endroit fixé au préalable.

Vous attendez ensuite les services de secours près du panneau RVP pour les guider vers l'endroit de l'accident ou de l'incident.

## LISTE DES PANNEAUX RVP



## BOIRE ET MANGER

Vous pourrez vous restaurer ou vous désaltérer à la Gileppe, à Botrange, Ovifat, Weywertz, Bütgenbach, Elsenborn, Nidrum, Sourbrodt, Ternell et Eupen (voir carte, page 4).

## LOUER UN VÉLO

### At Bike

Service de livraison (à partir de 12 personnes)

Route de Grosbois 11, 4950 WAIMES

Tél. : +32 (0) 484 44 88 66

[www.atbike.be](http://www.atbike.be)

### Aide SOS VoG

Nöretherstrasse 53, 4700 Eupen

Tél. : +32 (0) 55 21 08

[velo-eupen.be](http://velo-eupen.be)

### CycloLibre, atelier vélo de quartier

Vélos, sacoches, sièges enfants, remorques, accessoires et porte-vélos.

Rue Saint-Pholien 12, 4020 LIEGE

Tél. : +32 (0) 478 67 25 43

[info@cyclolibre.be](mailto:info@cyclolibre.be)

Tous les jours sur rendez-vous

[www.cyclolibre.be](http://www.cyclolibre.be)

### Décathlon

Vélos, portes-vélos, remorques et sièges enfant

[www.decathlon.be/fr/location/location-velo](http://www.decathlon.be/fr/location/location-velo)

## RÉPARER SON VÉLO

### Burkardt Srl (1)

Rue de la Station 29, 4950 Sourbrodt

Tél. : +32 (0) 80 44 64 36

Du mardi au vendredi : de 8h à 18h

Samedi : 8h - 16h

### East Side Bike Shop (2)

Sourbrodter Straße 46, 4750 Bütgenbach

Tél. : +32 (0) 494 87 03 57

Lundi, mercredi, jeudi, vendredi: 14h00-18h30

Samedi: 9h00-16h00

### Aide SOS Fahrradwerkstatt (3)

Nöretherstrasse 53, 4700 Eupen

Tél. : +32 (0) 55 21 08

Lundi : 8h30 - 16h00

Du mardi au vendredi : 8h30 - 17h30

Le samedi : 9h30 - 12h30

### Tourist-Info - Bütgenbach

Besoin de remplir votre gourde ou de gonfler vos pneus ? Rendez-vous au Tourist-Info de Bütgenbach, où vous trouverez (gratuitement) tout ce dont vous avez besoin + du bon conseil. Vente également de kits de réparation et autres accessoires.

Horaires à la page suivante

[www.butgenbach.info](http://www.butgenbach.info)

### Hexplo

Hexplo est une nouvelle application qui vous permet d'échanger avec d'autres "Hexplorateurs". Un pneu crevé ? Besoin d'une rustine ? Demandez de l'aide sur l'application mobile Hexplo.

## RECHARGER SON VELO

### Signal de Botrange (1)

Route de Botrange 133B, 4950 Waimes

### Maison du Parc de Botrange (2)

Route de Botrange 131, 4950 Waimes

### Domaine des Charmilles (Bar à Bout) (3)

Rue des Charmilles 66, 4950 Ovifat

### Camping Worriken (4)

Worriken 9, 4750 Bütgenbach

### Butgenbacher Hof (4)

Marktplatz 8, 4750 Bütgenbach

### Ulenspiegel (5)

Rue de la Station 46, 4950 Waimes

### Centre Nature Ternell (6)

Ternell 2-3, 4700 Eupen

### Brasserie Wesertalsperre (7)

Langesthal 164, 4700 Eupen

## INFO TOURISME

### Maison du Tourisme Spa - Hautes Fagnes - Ardennes

Rue du Marché 1a, 4900 Spa

Tél. +32 (0) 79 53 53

[info@visitspa.be](mailto:info@visitspa.be)

Du 01/09 au 30/06 : tous les jours sauf le lundi : 9h30-17h30 (les lundis fériés sont ouverts)

Du 01/07 au 31/08 : tous les jours : 9h30-17h30

Fermé le 01/01 et 25/12

[www.visitspa-hautesfagnes.be](http://www.visitspa-hautesfagnes.be)

### Maison du Tourisme Hautes Fagnes- Cantons de l'Est

Place Albert 1er 29A, 4960 Malmedy

Tél. +32 (0) 80 33 02 50

[info@ostbelgien.eu](mailto:info@ostbelgien.eu)

Du 16/04 au 30/06 : du lundi au jeudi : 10h - 18h

Vendredi et samedi : 10h - 19h

Dimanche & jours fériés : 10h - 18h

Du 01/07 au 15/09 : du lundi au jeudi : 09h - 18h

Vendredi et samedi : 09h - 19h

Dimanche & jours fériés : 09h - 18h

[www.ostbelgien.eu](http://www.ostbelgien.eu)

### Bureau du tourisme au Signal de Botrange

Route de Botrange 133/B

4950 Sourbrodt/WAIMES

Du mardi au jeudi : 10h00-15h00

Du vendredi au dimanche : 10h00-16h00

Tél. : +32 (0) 80 44 73 00

[tourisme@waimes.be](mailto:tourisme@waimes.be)

[www.waimeshautesfagnes.be](http://www.waimeshautesfagnes.be)

### Maison du Parc de Botrange

Route de Botrange 131

4950 Waimes

Tél. : +32 (0) 80 44 03 00

Du lundi au vendredi : 09h00 - 17h00

Week-ends & jours fériés : 10h00 - 18h00

[www.botrange.be](http://www.botrange.be)

### Tourist Info Bütgenbach

Marktplatz 13a

4750 Bütgenbach

Tél. : +32 (0) 80 86 47 23

[touristinfo@butgenbach.be](mailto:touristinfo@butgenbach.be)

De septembre à juin : du mardi au samedi : 9h - 16h00

Dimanche : 10h - 13h

Fermé les lundis et jours fériés.

De juillet à août : du mardi au samedi : 09h - 16h30

Dimanche et jours fériés : 10h - 13h

[www.butgenbach.info](http://www.butgenbach.info)

### Maison Nature Ternell

Ternell 2-3

4700 Eupen

Tél. : +32 (0) 80 55 23 13

Du lundi au vendredi : 10h00 - 12h00 et 13h00 - 17h00

Week-ends & jours fériés : 10h00 - 17h00

[www.ternell.be](http://www.ternell.be)

### Tourist Info Eupen

Rathausplatz 14

4700 Eupen

Tél. : +32 (0) 87 55 34 50

Lundi : 9h00 - 12h00 et 13h00 - 17h00

Du mardi au vendredi : 9h00 - 17h00

Samedi : 9h00 - 13h00

Juillet - Août : + dimanche : 09h00 - 13h00

[eupenlives.be](http://eupenlives.be)

## HÉBERGEMENTS

Tous les hébergements et campings ci-après (hors aires de bivouac et Welcome To My Garden) sont labellisés "Bienvenue Vélo" ou "Bed & Bike". Ils se situent sur votre itinéraire ou à proximité. Ils vous garantissent des services et équipements appropriés aux cyclistes (réparation, rechargement, équipement de nettoyage, cartes,...) mais aussi un endroit sécurisé pour abriter votre vélo pendant la nuit.

### Gîtes Kaleo Ovifat (1)

Rue des Charmilles 69, 4950 Ovifat

Tél. : +32 (0) 80 44 46 77

[ovifat@kaleo-asbl.be](mailto:ovifat@kaleo-asbl.be)

[www.kaleo-asbl.be/fr/gites/ovifat](http://www.kaleo-asbl.be/fr/gites/ovifat)

### La Romance du Lac (2)

rue du Barrage 19, 4950 Robertville

Tél. : +32(80) 44 41 63

[romancedulac@skynet.be](mailto:romancedulac@skynet.be)

[laromancedulac.be](http://laromancedulac.be)

### Hôtel des Bains & Wellness (3)

Haelen 2, 4950 Waimes  
Tél. : +32 (0) 80 67 09 10  
info@hoteldesbains.be  
[www.robert-hotels.com](http://www.robert-hotels.com)

### Lindenhof Hôtel - Restaurant (4)

Neuer Weg 1, 4750 Weywertz  
Tél. : +32 (0) 495 53 54 34  
[www.lindenhof-weywertz.com](http://www.lindenhof-weywertz.com)

### Butgenbacher Hof (5)

Marktplatz 8, 4750 Bütgenbach  
Tél. : +32 (0) 80 444 212  
info@hbh.be  
[www.hotelbutgenbacherhof.com](http://www.hotelbutgenbacherhof.com)

### Hôtel Eiffelland (5)

Seestrasse 5, 4750 Bütgenbach  
Tél. : +32 (0) 80 44 66 70  
info@hoteleiffelland.be  
[www.hoteleiffelland.be](http://www.hoteleiffelland.be)

### Sporthouse Worriken (5)

Worriken 9, 4750 Bütgenbach  
Tél. : +32 (0) 80 44 69 61  
info@worriken.be  
[www.worriken.be/fr/se-loger-a-buetgenbach/sporthouse](http://www.worriken.be/fr/se-loger-a-buetgenbach/sporthouse)

### Gîte-Auberge Kaleo Eupen (6)

Judenstraße 79, 4700 Eupen  
Tél. : +32 (0) 55 31 26  
eupen@kaleo-asbl.be  
[www.kaleo-asbl.be](http://www.kaleo-asbl.be)

### Hôtel Ambassador Bosten (6)

Haasstraße 81, 4700 Eupen  
Tél. : +32 (0) 87 74 08 00  
info@ambassador-bosten.be  
[www.ambassador-bosten.com](http://www.ambassador-bosten.com)

### Sleepwood Hôtel (6)

Neustraße 61, 4700 Eupen  
Tél. : +32 (0) 55 50 88  
kontakt@sleepwood.eu  
[www.sleepwood.eu](http://www.sleepwood.eu)

## CAMPING ET BIVOUAC ▲

### Aire de bivouac de la Soor (1)

info@botrange.be  
[botrange.be/bivouacs/zone-c-la-soor](http://botrange.be/bivouacs/zone-c-la-soor)

### Aire de bivouac de la Gileppe (2)

info@botrange.be  
[botrange.be/bivouacs/zone-a](http://botrange.be/bivouacs/zone-a)

### Camping des Charmilles (3)


Rue des Charmilles 66, 4950 Oviat  
Phone no.: +32 (0) 80 21 41 75  
hello@domaine-charmilles.be  
[www.domaine-charmilles.be](http://www.domaine-charmilles.be)

### Camping Worriken (4)

Worriken 9, 4750 Bütgenbach  
Tél. : +32 (0) 80 44 69 61  
info@worriken.be  
[www.worriken.be](http://www.worriken.be)

### Welcome To My Garden

Welcome To My Garden est un réseau de citoyen.ne.s offrant leur jardin comme espace de bivouac gratuit pour des voyageurs et voyageuses adeptes du slow travel. Envie de tenter l'expérience ? Rendez-vous sur le site internet : [welcometomygarden.org](http://welcometomygarden.org)



## VARIANTE DE BUTGENBACH À MONTJOIE



Si vous le désirez, vous pouvez prolonger votre voyage grâce à cette étape transfrontalière passant par la charmante Ville de Montjoie en Allemagne. Cette petite ville, aux allures médiévales, vous charmera avec son château surplombant la vieille ville, ses maisons en colombages, ses ruelles étroites ainsi que la possibilité de vous baigner dans la Rur en été. Le lendemain, vous empruntez une partie de la mythique Vennbahn, ancienne ligne de chemin de fer reconvertie en piste cyclable, pour rejoindre le point-noeud 83 et poursuivre votre périple jusqu'à l'arrivée à Baelen.

### BÜTGENBACH - MONTJOIE : DÉTAILS

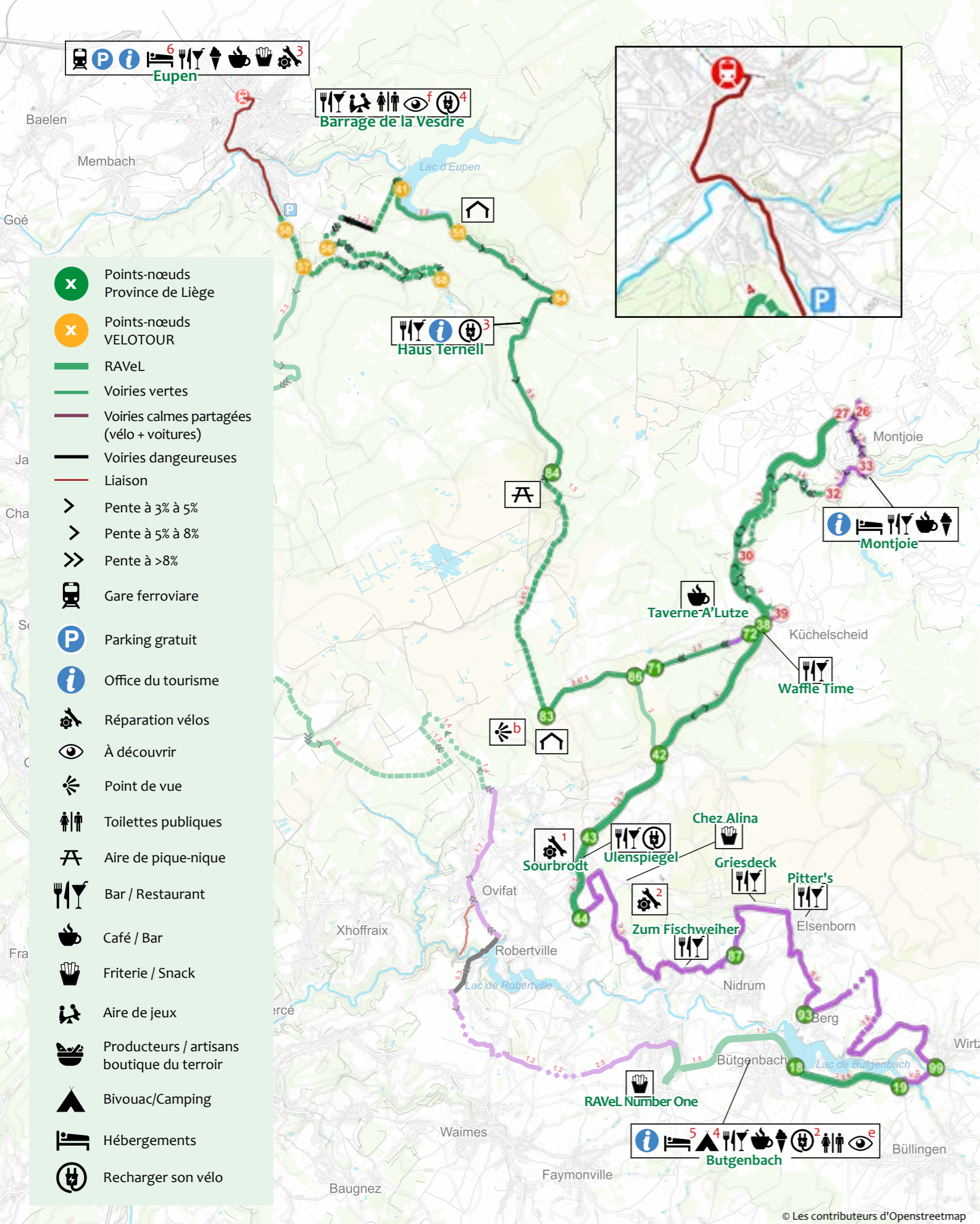
Distance :	41 km
Durée approximative (sans pause) :	3h00
Dénivelé positif :	345 m
Dénivelé négatif :	505 m

### MONTJOIE - BAELEN : DÉTAILS


Distance :	44 km
Durée approximative (sans pause) :	3h00
Dénivelé positif :	452 m
Dénivelé négatif :	561 m







## POINTS-NŒUDS À SUIVRE



## TYPES DE PANNEAUX RENCONTRÉS



Panneaux et balises du réseau points-nœuds de la province de Liège.



Panneaux et balises du réseau VELOTOUR. Celles-ci vont être bientôt remplacées par des balises points-nœuds.

Ces balises ne sont pas présentes à tous les carrefours mais uniquement quand il faut tourner.



Les points-nœuds en Allemagne sont légèrement différents de ceux visibles sur le territoire de la province de Liège. En effet, le numéro du point-nœud est rouge et se trouve au sommet d'un poteau « habillé » de plusieurs panneaux directionnels. En dessous de chaque panneau directionnel, vous trouverez les numéros points-nœuds à suivre.

À chaque carrefour entre deux points-nœuds, vous trouverez une balise sans numéro illustrée d'un vélo et d'une flèche rouge indiquant la direction à suivre.

## PRÉPARER VOTRE SÉJOUR À MONTJOIE

Tourism Info Monschau  
 Stadtstraße 16 D-52156 Monschau - Tel. : +49 247 280 480  
 touristik@monschau.de - www.monschau.de



## VOYAGE EN TRAIN

Voyager en train et de surcroît avec un vélo n'est pas dans les habitudes de tout le monde. Retrouvez tous les conseils, ci-dessous, étape par étape, pour que votre escapade se passe dans les meilleures conditions.

**N'hésitez pas à vérifier les détails de votre voyage avant votre départ directement sur le site ou sur l'application SNCB. Un changement suite à des travaux ou des retards, peut en effet perturber votre organisation.**

- 1 À l'aide de la carte ci-avant, assurez-vous d'abord que la combinaison train + vélo au départ de la gare la plus proche de chez vous est pertinente. Attention, l'embarquement d'un vélo n'est pas autorisé dans les gares de Bruxelles-Central, Bruxelles-Chapelle et Bruxelles-Congrès.

Par prudence, planifiez votre aller-retour en train via l'application mobile ou sur le site internet de la SNCB [www.belgiantrain.be](http://www.belgiantrain.be). Ne comptez pas sur le dernier train, personne n'est à l'abri d'un incident de route. Les billets achetés sont valables toute la journée et non pour un créneau horaire précis.

- 2 Choisissez la formule tarifaire la plus avantageuse.

### Les enfants ?

Les enfants de moins de 12 ans voyageant avec un adulte ne payent pas le train. Par contre, un billet est nécessaire pour leur vélo.

### Les adolescents, les moins de 26 ans ?

Privilégiez le **Youth Ticket** pour le voyageur occasionnel ou le Youth Multi pour le voyageur régulier ou pour un voyage en groupe.

### Adultes voyageant de temps en temps en train

Privilégiez le **Standard Multi** qui permet 10 trajets non nominatifs dans toute la Belgique pendant 1 an. Il existe d'autres formules tarifaires intéressantes pour des petits trajets tel le Standard Ticket ou le Weekend Ticket, le tarif appliqué dépendant de la longueur du trajet.

### Les plus de 65 ans ?

Pour les périples à vélo d'une journée voire même pour un voyage à vélo de deux jours, si vous venez en train de loin, privilégiez le **Senior ticket** (attention : en semaine, valable uniquement après 9h).

### Un vélo pliable ?

Celui-ci peut être embarqué gratuitement dans le train.

### Le billet vélo ?

Un billet vélo pour un trajet coûte 4€ y compris au départ ou à destination des gares frontalières de Maastricht et Aachen.

Plus besoin de compléter deux billets et d'en accrocher un à son vélo. Il suffit d'indiquer les gares d'origine et de destination lors de l'achat à l'automate ou sur l'application SNCB. À l'automate, vous sélectionnez "Autres produits" - "Supplément" - "Billet vélo". Sur l'application ou le site internet SNCB, choisissez le produit ou ticket "Supplément vélo".

Pour le transport d'un vélo et de sa remorque enfant, un seul billet suffit.

### **3** Où acheter ?

Achetez vos billet et supplément vélo aux automates, aux guichets, via le site [belgiantrain.be](http://belgiantrain.be), sur l'application SNCB ou chez les vendeurs agréés. Le billet vélo se trouve dans "supplément". Si vous achetez vos billets à bord du train, le prix sera majoré du supplément "Tarif à bord".

### **4** Embarquer son vélo dans le train

Découvrez le planificateur de voyage dédié aux vélos .

**BikeOnTrain** vous aide à choisir le meilleur itinéraire pour voyager en train avec votre vélo.

Vérifiez en quelques clics :

- ✓ le nombre de places vélos à bord de votre train
- ✓ si l'embarquement nécessite l'intervention du contrôleur de train
- ✓ la hauteur du plancher du train

Afin de faciliter l'embarcation de votre vélo dans le train, consultez les écrans en gare annonçant la composition du train et vérifiez ainsi l'emplacement du « wagon-velo » dès le quai. Vous pouvez également consulter la composition du train sur l'Application SNCB ou sur le site web de la SNCB grâce au planificateur de voyage BikeOnTrain.

[bikeontrain.belgiantrain.be](http://bikeontrain.belgiantrain.be)

Pour rappel :

- le vélo doit être embarqué et débarqué par le voyageur et reste sous sa responsabilité depuis l'entrée de la gare jusqu'à sa sortie ;
- le nombre de places est limité et l'accompagnateur est susceptible de vous inviter à embarquer dans le train suivant ;
- la réservation pour des groupes voyageant à vélo n'est pas possible. Dès lors, si vous souhaitez voyager en groupe de plus de cinq personnes, pensez à vous répartir sur plusieurs trains. Certaines lignes offrent une cadence de 2 à 4 trains par heures en semaine.

Cependant, les conditions d'embarquement des vélos se sont améliorées ces dernières années. Certains trains disposent d'un compartiment vélo (logo visible sur la fenêtre), accessible en libre service et où l'on peut s'asseoir à proximité de son vélo.

## Les types de train et leurs différents compartiments vélos



### DESIRO

Compartiment vélo situé au centre du train



### Trains IC : Ostende- Eupen

Voiture avec emplacements vélos librement accessibles, située au centre du train



### Train Liège-Namur-Bruxelles

Compartiment vélo situé dans la voiture de première classe, accessible sur demande à l'accompagnateur



### Trains IC : Liège - Quévrain et trains S : Hasselt - Maastricht

Compartiment vélo situé au centre du train, librement accessible



### Automotrices anciennes : trains S, L et P

Compartiment vélo situé à une des extrémités du train s'il n'est pas accouplé, accessible sur demande à l'accompagnateur



### Train Welkenraedt - Courtrai

Étage inférieur mixte vélos-voyageurs, situé au centre du train, accessible sur demande à l'accompagnateur

## VENIR EN VOITURE

Un parking gratuit à votre disposition au début du bois à Hütte, Baelen - Eupen (50.609324, 6.048634). Dirigez-vous ensuite vers le points-nœuds 58.

## CHECK-LIST AVANT DE PARTIR

- Régler la taille de la selle et du guidon et vérifier l'état des pneus, des freins, de l'éclairage et des vitesses.
- Privilégier des sacs arrières par rapport au sac à dos (transpiration, inconfort...) pour y emporter vos vêtements, pique-nique,... La sacoche au guidon est pratique pour les objets courants.
- Une selle confortable si vous voyagez plus d'une journée.
- Un kit de réparation : cartouches de CO<sup>2</sup> pour regonfler son pneu rapidement ou une pompe adaptée, chambre à air de rechange, un démonte-pneu, des patchs, de la colle, des clés dont allen.
- Remplir ses pneus de liquide anti-crevaisson
- Un bon cadenas (attachez toujours votre cadenas au cadre du vélo en passant par une roue).
- Des vêtements adaptés en fonction de la météo :
  - en été : lunettes de soleil, chapeau/casquette/casque, crème solaire ;
  - en hiver : gants et bonnets.
- Pour les vélos à assistance électrique : la veille : recharger complètement votre batterie. Emportez votre chargeur.

## CONSEILS ÉLÉMENTAIRES

- Sur les RAVeL, la vitesse est limitée à 30km/h et les piétons sont prioritaires. Restez courtois !
- Tenez toujours votre droite (même sur les RAVeL, en cas de croisement ou si on vous dépasse).
- Ne circulez pas trop proche les uns des autres pour éviter un accident.
- Attention aux bordures et aux rails abordés tangentiellement (chute assurée !).



Conception et mise en page :

Fédération du Tourisme de la Province de Liège

Editeur responsable :

Fédération du Tourisme de la Province de Liège

Les éditeurs ne peuvent être tenus responsables en cas d'accident ou de dommages occasionnés sur le parcours.

Toutes les informations dans cet ouvrage ainsi que le plan sont publiés à titre indicatif. Les éditeurs ne peuvent être tenus responsables en cas d'oublis ou d'erreurs involontaires.

Toutes suggestions ou modifications peuvent nous parvenir à l'adresse : [info@pointsnoeuds-provincedeliege.be](mailto:info@pointsnoeuds-provincedeliege.be)

Crédit photos :

Audrey Köttgen, Patrice Fagnoul



DÉCOUVREZ UNE MULTITUDE DE PAYSAGES DE FAÇON DIFFÉRENTE !

 POINTSNOEUDS-PROVINCEDELIEGE.BE

SUIVEZ-NOUS AUSSI SUR FACEBOOK  POINTSNOEUDS.PROVINCEDELIEGE